

مدینه

سراج الانجمن افغانی

مجموعه

مختصر جغرافیای کومری



تألیف

محمود حسینی




از درسهائیکه در سال اول تشکیل مکتب فیض مکسب حربیه سر اجیه
برای شاگردان سنه اول و دوم تقریر نموده ام تحریر و ترتیب یافته است

در مطبعه نیو گرافی دارالسلطنه کابل بزور طبع آراسته گردید .

سنه ۱۳۳۳





شرایط خریداری

ولایت داخل افغانستان		دارالسلطنه	
چارده روپیه کابل	سالیانه	هشت روپیه کابل	قیمت سالیانه
هشت روپیه کابل	ششماهه	پنج روپیه کابل	قیمت ششماهه

در خارج افغانستان

مراحاتیکه باشد با اجرت پوست

قیمت سالیانه [ده روپیه انگلیزی | قیمت ششماهه] شش روپیه انگلیزی

سه ماهه اشتراک قبول نمیشود

یک طلای بوند انگلیزی پانزده روپیه کلدار است . از همین

قرار حساب کنند



مَدِيَّة

سَرَاحُ الْأَجْمَلِ الْفَتْحَاءِ

شماره ۲۴



سال ۴

مختصر جغرافیای عمومی



تألیف

محمود سزای



از درسهای یک در سال اول تشکیل مکتب فیض مکسب حربیه سراجیه
برای شاگردان سنه اول و دوم تهریر نمودام تخریر و ترتیب یافته است

در مطبعه تیوگرافی دارالسلطنه کابل بزور طبع آراسته گردید .

سنه ۱۳۳۳

بِسْمِ اللّٰهِ الرَّحْمٰنِ الرَّحِیْمِ

﴿ یکدو کلیه عرض ﴾

ذات پاک حضرت کبریٰ جل و علی را شناسید ، و بر روان پاک حضرت محمد مصطفی و آل و اصحابش درود و تحایم بفرستیم . پادشاه بزرگ ما اعلیحضرت (سراج المله و الدین) را دعاء میکنیم ، وطن و ملت خود را از شر دشمنانش محفوظ میخوانیم . بعد از آن بمقصد پرداخته عرض میکنیم که سال جارم جریده عاجزانه مابه آتمام رسید . بموجب وعده که از آغاز انتشار آن باقارئین کرام خود نموده ایم ، هدیه امساله خود را بایک اثر بسیار مختصر فن نافع و مفید « جغرافیه بنظر قارئین کرام خود تقدیم نمودیم . اگر چه این محاربه عمومی موجوده بر تقسیمات فن جغرافیا تغییرات و تبدیلات بسیاری وارد آورده ، و تقدیم نمودن جغرافیا را بلکه بعضی از باب دانش یک چیز ناهنگامی پنداشته خورده گیری نمایند ، ولی ما را بر تقدیم نمودن این هدیه دو چیز مجبور نمودند . یکی اینکه بعضی از مشترکین کرام مابه تجزیهات متواتره خودشان از ما خواهش کردند که از اصطلاحات و تقسیمات اساسی این فن تا یکدرجه آگاهشان کردیم ، دوم اینکه چون این اثر عاجزانه ما معلومات بسیار و چیزه و مختصره فن جغرافیا را بصورت ابتدایی و آسان و ساده بخواننده اش نشان میدهد ، از آنرو برای تدریس و تعلیم اطفال مکاتب ابتداییه و وطن عزیز خود طبع و نشر آنرا از فائده خالی نیافتیم . - ذاتاً اساس ترتیب و تخریر این اثر برای اولاً

ابتدایی بنیافته است - بلی ، اگرچه «مکتب حربیه» از مکاتب عالیة درجه منتهی شمرده میشود ولی چون در اول تأسیس و تشکیل آن شاگردان سال اول و دوم آن تحصیل مکاتب ابتدائیه و رشديه و اعدادیه را ندیده بودند، و سرراست از خانه های خودشان به آن مکتب گرفته شده بودند باز هم از درجه ابتدایی شمرده میشدند که اگر ازین رهگذر بر ما اعتراضی وارد آید که «آیا برای يك مکتب عالی مانده (مکتب حربیه) چسان به اینقدر معلومات جزوی و مختصرا کتفا ورزیده شده؟» عذر ما معقول شمرده خواهد شد!

بعضی از مشترکین کرام ، نیز این اثر ما را بدرجه دفع احتیاج خودشان غیر کافی خواهند یافت ، ولی ما قاعده «الحکم الاکثره» را پیش گرفتیم . زیرا در صدی هشتاد از مشترکین کرام ما هنوز از مبادی فن عالی جغرافیا باخبر نیستند که برای آنها اول از مبادی آغاز کردن را اولتر شمرديم . امید میکنیم که این هدیه عاجزانه (سراج الاخبار افغانیه) مظهر حسن قبول گردد، و قصور و نواقصات آنرا بنظر خطاپوش خودشان بیوشند . و من الله التوفیق

امضا

محمد طرزی





درس روز اول

آغاز بمقصد

ای اولاد های هوسکار علم و فن، ای نونهالان چنستان وطن ا
 بادشاه معظم محبوب القلوب معاز فیروز، اب اشفق ارجم لطف کسترما اعلیحضرت
 (سراج الملة والدين) محض برای اکتساب علم و دانش شما مکتب فیوضات مکسب (حربیہ
 سراچیہ) را بنا فرمود. برای امراداره و حسن تعلیم شما معلمان فضیلت مندیراز
 جاهای دور طلب فرمود.

این بناء، و این تاسیس در وطن مقدس مایک اختراع و ایجاد نوی شمرده میشود
 که تا بحال دیگر بادشاهان سابقه را میسر و نصیب نشده بود این بادشاه بادانش
 و دین مقدس ما بر این تاسیس نافعہ موفق و کامیاب آمدند.

اولادها! قدر این نعمت را بشناسید، در راه این بادشاه مقدس محبوب القلوب
 خود جان فدا کردن را شرف عظیم بشمارید. در راه تحصیل علم و عرفان کوشش
 ورزید. زیرا علم و عرفانست که انسان را انسان میسازد و از حیوان و جماد تفریق
 میدهد.

کوشش ورزید، مکتسبات علمیہ و فنیہ خود را بیفزائید که وطن از شما
 مستفید شود. بادشاه از شما راضی گردد، مات از شما برخوردار.

این عاجز که بشرف معلمی جغرافیا، و تاریخ و انشا و کتابت شما مفتخر میباشم
 چون امسال اول دخول شما درین مکتب فیض مکسب است، از انرو در تعلیم شما
 یک راه بسیار کوتاه و آسانی در پیش گرفته ام تا ذهن و فکر شما مانده نشود، و زودتر
 بمنزل مقصود که دانستن و باخبر شدن از چگونگی فن جغرافیاست - واصل شوید
 بسیار اطفالی در شما خواهد بود که تا بحال نام جغرافیا را هم نشنیده اند.

حالآنکه جغرافیا بسیار علم نافع و مفید است که تحصیل آن برای انسانها از لوازم
 ضروریہ دیده میشود جغرافیا از احوال زمین بشما آگاهی میبخشد، حصرت

حق سبحانه تعالى زمين را خانه و مسكن زنده كافي مامقرر فرموده پس هرگاه از علم جغرافيا بيخبر باشيد حال شما بحال يك نابينائي مياندي كه از جهت شرقي و غربي و شمالي و جنوبي خانه نشيمن خود بيخبر باشد .

اولادها ! خود شما تصور بكنيد ، كه هرگاه از چار جهت خانه نشيمن كاه خود بيخبر باشيد ، و اوقات خوابگاه ، ودان نشيمن وزينه و كفشكن ، و دلايز و مطبخ و تحويلخانه و صندوقخانه خانه خود تا نراندانيد و نشناسيد آيا معيشت و زندگاني شما در اخانه چقدر دشوار خواهد شد ؟ و همچنانا كرازا حوال همسايگان چار طرف و اخلاق و اطوار آنها بيخبر باشيد كدزان شما با آنها چقدر مشكل خواهد بود ؟ اينست كه ناواقف ماندن از علم جغرافيا عينا همچنينست كه انسان در خانه نشيمن خود بيخبر باشد .

درين سال فرخنده فال كه اول شروع درسهاي ماست براي شما از اين علم كرا نهما خيلي مختصر معلومات اجمالي بيان ميكنيم انشاء الله بسايه ترقياتوايه بادشاه معارف خواه معظم مقدس ما اين مكتب فيض مكسب روز بروز ترقى ميكنند ، افكار و اذهان شما سال بسال كشايش پيدا ميكنند ، بيانات مامعلممان عاجز نيز نسبت به استعداد و قابليت ذهنيه شما افزوني ميگردد .

اولادها ! كوشش كنيد جهد و ورزيد ايام شباب خود را كه بهترين ايام حياتست برايگان و بيهوده صرف نكنيد ، با همديگر محبت ، بدير و استادان خود اطاعت و ورزيد كه مسعود شويد .

ومن الله التوفيق



بسم الله الرحمن الرحيم

مختصر جغرافیای عمومی

همین خاکیکه بران زندگانی و سکونت داریم با همه کوهها و بخرها و شهرها و نهرها و تالابها و دره ها و تپه های آن جمله (زمین) گفته میشود ، و علمیکه از احوال زمین بیان میکنند آنرا (جغرافیا) میگویند .

شکل زمین کروی الشكل یعنی گرد و کلوله مانند هندوانه یا نارنج میباشد . این زمین کره وی یعنی کلوله بهیچ طرف بسته نیست ، و بهیچ چیزی تکیه ندارد ، بلکه مانند یک طوب بایکی در میان هوا معلق دور میکند . سه حصه کره زمین آب ، و یک حصه آن خشکه است که از اربع مسکون میگویند .

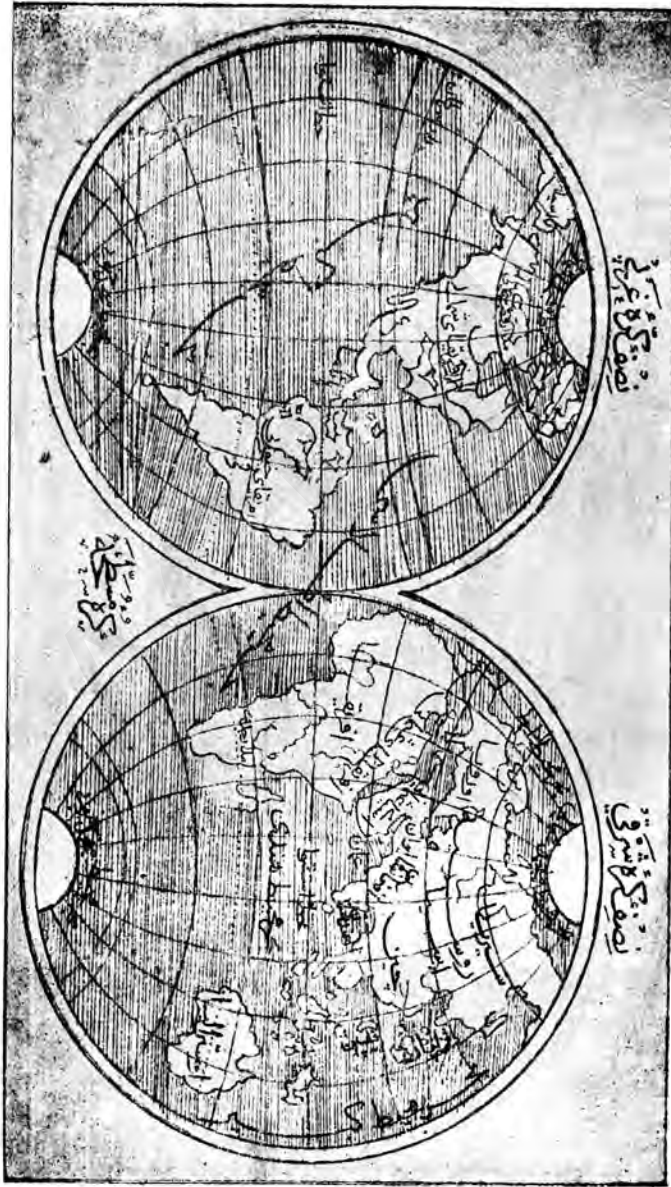
(کره مجسمه) چیزیستکه برای نشان دادن شکل زمین از کاغذهای کلفت بشکل کره زمین اثر امیساژند ، و بر روی آن قطعات و بخرها و همه متعلقات زمین را رسم و نقش میکنند .





﴿ کره مجسمه ﴾

(کره مسطحه) چیز است که شکل زمین را بر روی کاغذ بشکل دو دایره نشان میدهد و قطعات و بجزها و عمه متعلقات روی زمین را بر آن رسم و نقش میکنند .



(خریطه) :- چیز است که بیک قطعه زمین . و یا یک ملک یک دولتر ابران رسم و نقش میکنند . و آنرا (نقشه) نیز میگویند .

(قطعات خسته) :- همان یک حصه خشکه روی زمین که از اربع مسکون کفتم بر پنج قطعه منقسم است که آنها را (آسیا) ، یا (ایشیا) (اوروپا) ، یا (یورپ) (افریقہ) یا (افریقا) (امریکه) یا (امریکا) (اوسترالیا) ، یا (آسترلیا) میگویند . هر یک از این قطعه ها بر جدا جدا خریطه ها نشان داده شده است . (جهات اصلیه) یا (حدود اربعه) :- برای شناخته شدن سمت و طرف یک جای زمین ، چهار (جهت) یعنی چهار طرف موجود است که آنها را (شرق ، غرب ، شمال ، جنوب) میگویند .

شرق . آن جهت است که آفتاب از آن طرف میراید . غرب . آن جهت است که آفتاب در آن طرف غایب میشود . و قتیکه روی بجهت غرب و پشت بجهت شرق ایستاده شویم طرف دست راست ما شمال ، و طرف دست چپ ما جنوب گفته میشود .

اما در خریطه ها طرف بالای خریطه شمال ، طرف زیر آن جنوب ، طرف راست شرق ، طرف چپ غرب اعتبار شده است .

احوال خشکه

همین خاکیه که آنرا خشکه میگوئیم ، و بر روی آن گردش و سدونت داریم نظر بشکل و وضعیت آن نامهای مختلف دارد که در اینجا برای شایگان بکان بیان میکنیم :

(جزیره) :- یک پارچه زمین است که هر طرف آنرا آب فرا گرفته باشد ، و بدون کشتی به آن رفته نشود .

(جزیره نما - یا شبه جزیره) :- زمین است که تنها از یک طرف به خشکه و از دیگر طرفها با آب احاطه شده باشد .

(برزخ) :- یا خاکنا زمین تشکیست که جزیره نما را بخشکه چسبانیده باشد

(دماغه) :- یا رأس خشکه های سر تیز برآمده ایستکه از خشکه بسوی بحر دراز شده برآمده باشد .

(صحرا) :- که ففارسى دشت مىگویند . زمینهای صاف فراخ و هموار است که جنک در آن نیست

(جنک) :- زمینها نیست که بادرختان بسیار وانبوه مستور شده باشد .

(چول) :- زمینهای بی گیاه و بی علف است .

(جیل) :- که بفارسى کوه مىگویند برآمده گیهای بلند و پرسنگ

زمین است .

(جبال متسلسله) :- کوههای باهم دیگر بگرمبوطیکه مانند زنجیر باهم دیگر پیوسته شده تا بسیار جاها دراز شده رفته باشند .

(کوه آشفشان) :- بعضی کوهها نیست که از تالاق آن آتش و دود میراید .

(دربند - يادره) :- گذرگاه های تنگ است که درمابین دو کوه واقع

شد باشد .

(ساحل) :- زمینها نیست که باکنار دریا متصل باشد .

﴿ احوال آنها ﴾

(بحر) :- آب شور بیکه حصه کره زمین را فرا گرفته آرا (بحر) مىگویند .

بحر بر دو قسم میباشد که بکبرا (بحر خارجی) یعنی بحر بیرونی دیگر را (بحر داخلی) یعنی بحر درونی مىگویند بحر خارجی يك آب بسیار بزرگ است که همه اطراف زمین را احاطه کرده است و آرا محیط نیز مىگویند و بر پنج قسم تقسیم شد است :

اول بحر (محیط غربی) (۱) یا بحر اوقیانوس . دوم (بحر محیط کبیر) یا بحر الکاهل .

سوم (بحر محیط هندی) . چهارم (بحر منجمد شمالی) . پنجم بحر (منجمد جنوبی)

(بحر های داخلی) :- آنها نیست که از بحر های محیط پنجگانه جدا شده در میان

خشکها در آمده است . و آرا بحیره نیز مىگویند .

(خلیج) :- ابهای بحراست که سه طرف آرا خشک را گرفته باشد و از یک طرف

با بحر بزرگ متصل باشد .

(لیان) ، یا (حوضه) خلیجهای کوچکیست که در زمانهای بادهای تند و طوفان

کشتیها در آنجا محفوظ میمانند . هرگاه بواسطه صنعت دست انسان ساخته شده باشد آرا

(۱) بحر محیط غربی را (بحر محیط اطلسی) یا (اتلانتيك) نیز مىگویند .

(لیمان صنی)، و اگر قدرتی باشد آنرا (لیمان طبیعی) میگویند .
 (آنا) :- دره‌های تنگ دریا نیست که آبهای بحر از میان دو کوه یا دو جزیره یا دو خشکه گذشته باهم دیگر بیامیزد .
 (نهر) :- جویهای بزرگ آب شیرینست که یکسر به بحر یا یک تالاب بزرگ بیامیزد . (منبع) جای برآمدن ، و (مصب) جای آبریزش آن به بحر است .
 (جوی) :- چیز یستکه برای آبیاری زمین ها آوردن آبهادست انسان کنده شده است .

(کانال) :- جویهای بزرگ کنده شدگی دست انساناست که برای آمیختن آب یک بحر را بدیگر بحر، یا آب یک نهر را بدیگر نهر کننده میشود .
 (تالاب یا کول) :- آبهای ایستاده است که از هر طرف با خشکه احاطه شده باشد .
 تالاب آب شیرین و آب شور هر دو رقم موجود میباشد .
 (حوض) :- چیزیست که برای ساختن و تعمیر کردن کشتیها در لیمانها کنده و با آب پر میشود .

سوالات امتحان

جغرافیا از چه بیان میکند . شکل زمین چسانست - سطح زمین عبارت از چیست .
 کره مجسمه چیست - کره مسطحه چیست . خریطه چه چیز است - زمین بر چند قطعه تقسیم شده است - جهات اصلیه چند است . نامهای شان چیست - در خریطه ها چسان نشان داده شده است - جزیره و جزیره نما چیست - دماغه چگونه است . کوه و کوههای متسلسل چیست . برزخ و در بند چیست . بحر چیست - بحر خارجی بر چند قسم تقسیم شده است - نامهای شان چیست . بحر داخلی چگونه است - خلیج و لیمان چیست - آبنای و نهر و کانال چیست .





(حدود اربعه)

جهت شمال قطعه (اورویا) (بحر منجمد شمالی) و جهت جنوب آن (بحر سفید) ،
 یا بحیره روم و جهت غرب آن (بحر محیط غربی) که آنرا (بحر محیط اطلسی)
 نیز میگویند . و جهت شرق آن با کوههای (اورال) محدود است
 قطعه اورویا نسبت به قطعه های دیگر کرجه کوچکتراست اما بسبب لطافت
 آب و هوا ، و خوبی و برکت خاک و مهارت و دانائی مردم آن در علم و هنر از همه
 دیگر قطعات بیشتر معمور و آباد و توانا نکر است .
 در این قطعه از هر قسم غله و هر نوع میوه ، و هر گونه معادن یعنی کانها
 پیدا میشود مثلاً کانهای طلا ، و نقره و سرب ، و قلعائی ، آهن ، مس ، زغال سنگ
 و غیره موجود است .

نفوس و اهالی این قطعه بقدر سه صد و نود و نه میلیون و کسور است که بقدره
 میلیون آن مسلم و باقی آن غیر مسلم است . (يك مليون برابر ۱۰ لك میشود)
 قطعه اورویا بر نوزده حکومتهاى كوچك و بزرگ تقسیم شده است . اول
 ازین نوزده حكومتها ممالك (اورویای عثمانی) است که آنرا (روم ایلی)
 میگویند دولت علیه عثمانی در اورویا و آسیا و افریقا نیز ممالك را مالک است که
 از دیگر مملکتهاى آن در تعریف دیگر قطعه ها بیان میشود .

(اول)

(روم ایلی عثمانی) است روم ایلی عثمانی زیاده از هشت میلیون نفوس دارد
 که بقدر چهار میلیون و کسور آن مسلم و باقی آن غیر مسلم است پایتخت دولت
 عثمانی شهر شهر (استانبول) میباشد که در روم ایلی واقع شده است
 (ادرنه) یا (ادریانوپل) ، (سلانیک) ، یا (سالونیکا) ، (یانبه) (اشقودره)

« یاسقو طری » (مناستر) (قوصوه) از شهرهای مشهور آنست (۱)

(دوم)

دولت یونان است که بقدر دو میلیون و کسور نفوس دارد . مرکز حکومت آن شهر (آینه) یا « ایتنهز » است . (پره) یا « پاترس » (دلی) (زیتون) (اغریبوز) از شهرهای مشهور آنست .

(سوم)

دولت ایتالیا است که بقدر سی و سه میلیون و کسور نفوس دارد . مرکز حکومت آن شهر (روما) است که در کنار نهر (تیبر) واقعست (ونڈیک) یا « وینس » (تورن) (میلان) (فلورانس) یا « فلورانس » (ناپولی) یا (نیپلز) از شهرهای مشهور آنست

(چهارم)

ممالک دولت اسپانیا است که بقدر هژده میلیون و کسور نفوس دارد . پایتخت آن شهر (مادرید) یا « میدرد » است . (سویل) برسلون یا « بارسلونا » (والدانس) (غرناطه) یا « کرنادا » (قرطبه) یا « کار دووا » از شهرهای معمور و مشهور آنست .

(پنجم)

ممالک دولت پور توکیز یا « پرتگال » است که پنج میلیون و کسور نفوس دارد و پایتخت آن شهر (لیزبون) یا « لیزبن » است که در کنار نهر (تاجه) یا « تیکس » واقع میباشد . (پورطو) (براغه) (فارو) از شهرهای مشهور آنست .

(ششم)

ممالک دولت فرانسه است که بقدر سی و هشت میلیون و کسور نفوس دارد و پایتخت آن شهر شهیر (پاریس) یا « پیرس » است که در کنار نهر (سن) یا « سین » واقع میباشد . (لیون) یا « لیونز » (بوردو) (مارسلیا) یا « مارسلز » (لیل) (کیلی) (ریمز) از شهرهای مشهور آنست .

(۱) هزار افسوس که در جنگ اخیر با القان ولایت های سلانیک ، اشقودره ، مناستر قوصوه از دست عثمانی برآمده است .

(هفتم)

ممالک دولت انگلیس است که چهل و یک میلیون و کسور نفوس دارد و پایتخت آن شهر شهر (لندن) است که در کنار شهر (نامس) یا « نیمز » واقع میباشد. (لیورپول) (ادیورغ) یا « ادیبرک » (دوبلن) یا « دبلن » دوور (شفیلد) (مانچستر) از شهرهای مشهور آنست.

(هشتم)

ممالک دولت بلژیک یا « بلجیم » است که قدر شش میلیون و کسور نفوس دارد و پایتخت آن شهر (بروکسل) یا « برسلزه » است. (انورس) یا « انتورپ » (نامور) (لیز) (نوین) (کنت) « بروکس » « اوستند » از شهرهای مشهور آنست. (۱)

(نهم)

ممالک دولت هولاند یا « هالیند » است که آنرا (فلنک) نیز میگویند. پنج میلیون و کسور نفوس دارد و مقر حکومتش شهر (لاهه) یا « هیک » میباشد که در کنار شهر (رن) واقعست (لیدن) امستردام یا « امستردم » « روتردام » یا « رازدم » « کسمبورغ » یا « لکسمبرک » نیز از شهرهای مشهور آنست.

(دهم)

ممالک دولت (دانیمارک) یا « دنیمارک » است که دو میلیون و کسور نفوس دارد. مرکز حکومتش شهر (کپنهاک) یا « کپن هیکن » میباشد که در جزیره (سیلاند) یا « زیلیند » واقعست. البورغ یا (البرک) ، و دیبورغ یا « دبیرک » (السبیور) نیز از شهرهای مشهور آنست.

(یازدهم)

ممالک دولت (اسوج) (لورج) یا سویدن و ناروی است که شش هفت میلیون و کسور نفوس دارد و مقر حکومتش شهر (ستوقهولم) یا « ستا کپالم » است که در کنار تالاب (مولار) یا « میلبیر » واقع شده است. « قریستانیا » یا « کرسچیاناه » غودنبورغ (۱) درین جنک موجوده همه ممالک بلجیم را دولت المان ضبط کرده است.

یا « کود نبرک » نیز از شهرهای مشهور آنست. درین دوسه سال اخیر این دو دولت از هم جدا شده هر يك مستقل دولت گردیده است

(دوازدهم)

ممالک دولت اروپای (روس) است که یکصد و پنچ میلیون و کسور نفوس دارد. که چهار میلیون آن مسلم و باقی آن غیر مسلمست. پایتخت حکومتش شهر (پترسبورک) نام جدید آن پترو گراد است که در کنار نهر (نوا) واقعست. « موسکوا » یا « ماسکو » ، و (وارشوا) (هوچبک) . قازان « کرا کو » « سباستوپول » « کیلس » « لبلن » « لودز » از شهرهای مشهور آنست

« سیزدهم »

ممالک دولت « استریا » است که چهل و پنج میلیون و کسور نفوس دارد. مقر حکومتش شهر « ویانه » یا « وینا » است که در کنار نهر « طونه » « بادینیوب » واقع شده است. « ترپسته » یا « ترپست » . « پشته » یا « بوداپوست » . « براغه » ، « بریک » ، « لبرک » ، « بزریمل » ، « بودین » نیز از شهرهای مشهور آنست.

« چهاردهم »

ممالک دولت « رومانیا » است که شش میلیون و کسور نفوس دارد. مرکز حکومتش شهر « بکرش » یا « بخارست » میباشد یا « کلتس » « ابرائیل » « رگوگرد » نیز از شهرهای مشهور آنست.

« پانزدهم »

ممالک حکومت « صربستان » یا « سرویا » است که بقدر دو میلیون و کسور نفوس دارد. مرکز حکومتش شهر « بلغراد » یا « بلگرید » میباشد. (نش) سمندره ، الاجه حصار ، بوزاروچیه نیز از شهرهای مشهور آنست.

(شانزدهم)

ممالک حکومت (قره طاغ) مانند گرواست که دو صد و بیست و هفت هزار و کسور نفوس دارد. مرکز اداره اش قصبه (چتینه) یا « شتنجی » است.

[این دو حکومت یعنی صربستان ، وقره طاغ ، با (بلغارستان) بابلگیری از اجزای ممالک دولت علیه عثمانیه بودند و در محاربهٔ اخیری که با دولت روس وقوع یافت بموجب (معاهده ، برلین) جدا جدا حکومتها شدند ولی بلغارستان تا به اینوقتها يك ایالت ممتازهٔ عثمانی شمرده میشود . دو سال پیش ازین آئتم حکومت مستقله شد . و در حرب اخیر بالقان دیگر بعضی شهر های عثمانی را هم گرفته امروزیك دولت قوی گردیده است] شهر های مشهور آن صوفیه و ارنا میباشد . بلغارستان بیشتر از دو میلیون نفوس دارد .

(هفدهم و هجدهم)

دولت « روسیا » یا « پرشیا » و دولت « المانیا » یا « جرمن » است که هر دو ی اینها بایست و هفت حکومتهای خورد و کلان بیک اتحاد یک وجود گردیده بکدولت امپراطوری معظمه بوجود آورده است . مؤسس این اتحاد بیک وجودی پرنس « بیسمارک » مشهور شده است . تقریباً شصت میلیون نفوس دارد . پایتخت کل ، شهر شهیر « برلین » یا « برلن » میباشد . « هامبورغ » یا « همیبرگ » ، « مونیخ » یا « میونک » ، « درسد » ، « فرانقفورت » یا « فرانقفورت » و بسی شهر های دیگر بسیار مشهور را مالک است . در وقت حاضر دولت المان یا جرمن از جهت قوت عظیمهٔ عسکریه ، و فنون عجیبهٔ حربیه ، و اختراعات محیر العقول تاریه و علوم و فنون یک دولت غالب و مظفر و بسیار قوی دنیا شمرده میشود .

(نوزدهم)

ممالک دولت (اسویچره) یا « سویترلیند » است که سه میلیون و کسور نفوس دارد . سر کز اداره اش شهر « برن » است . « جنوه » ، « نوفشاتل » یا « نیوچیتل » ، « زورنج » یا « زیورج » ، « لوزان » از شهر های مشهور آنست . طرز حکومتش جمهوری ، و مملکتش کوهستان و از عجایبات طبیعه مملو میباشد .

غیرازین نوزده حکومت‌های که مذکور گردید چهارپنج حکومت‌های کوچکی دیگر نیز در اروپا موجود است که باوجود کوچکی بازم حکومت‌های جداگانه شمره میشوند :

اول :- (حکومت آندورا) میباشد که بر کوه‌های (پیره نه) واقع ، و در زیر حمایت دولت اسپانیا میباشد . پنجهزار و کسور نفوس دارد . مرکز حکومتش فصبه (آندورا) ست .

دوم :- (حکومت سان مارینو) ست که در نیم جزیره ایتالیا واقع ، ونه هزار و کسور نفوس دارد . مرکز حکومتش شهر (سن مارین) میباشد که در یک کوهستان لطیف المنظر کائست .

سوم :- (حکومت لوکسمبرگ) است که در مابین ممالک بلجیم و المانیایک حکومت مستقله کوچکی میباشد . دوصد هزار و کسور نفوس دارد . مرکز حکومتش شهر (لوکسمبرگ) است . [درین حرب حاضر اگر چه بیطرفی خود را اعلان نمود ، ولی المانها به آن کوش نهاده سوقیات عسکری خود را از اترام بر بلجیم اجرا نمودند] .

چهارم :- (حکومت لینختنشتاین) میباشد که در مابین سوئیزرلند و استریا واقع ونه هزار و کسور نفوس دارد . مرکز حکومتش قصبه (وادوز) است . پنجم :- (حکومت مونا کو) ست که بر ساحل بحیر سفید ، در داخل ممالک فرانسه و سرحد ایتالیا واقعست . سه هزار و کسور نفوس ، و تنها نود نفر عسکر ژاندار مهرا مالک میباشد . مرکز حکومتش شهر (مانا کو) ست که در کوهستان (کارلو) کائست .



(بخرهای مشهوریکه در قطعهٔ اروپاست)

نامهای شان	کیفیت های شان
بحر منجمد شمالی	طرف شمالی اروپا را احاطه کرده است. بحر خارجیت
بحر ابیض	از بحر منجمد شمالی پیدا شده است بحر داخلیت
بحر محیط غربی	طرف غرب اروپا را احاطه کرده است بحر خارجیت
بحر شمال	از بحر محیط غربی جدا شده است . داخلیت
بحر بالتیک	از بحر شمال جدا شده است . داخلیت
بحر سفید یا بحر متوسط	طرف جنوب اروپا را احاطه کرده است از بحر محیط غربی پیدا شده است داخلیت .
بحر سیاه یا سود	از بحر سفید یا متوسط جدا شده است . داخلیت .
بحر آزاق	از بحر سیاه پیدا شده است .
بحر خزر	باهیچ بحر تعلق ندارد . از نوع گول است

(آبناهای مشهوریکه در اروپاست)

نامهای شان	کیفیت های شان
سونده یا سوند	در مابین دانمارک و سوئد واقعست
بادیکال	در مابین فرانس و انگلستان واقعست
سپته یا طارق	در مابین اسپانیا و آفریقا واقعست
بونیقا چبو	در مابین جزیرهٔ قورسیقه و جزیرهٔ ساردینا واقعست
مسیند یا مسینا	در مابین جزیرهٔ سیچلیا و ایتالیا واقعست
داردنیل یا جنناق قلعه	در مابین بحر مرمره یا مارمورا و بحر جزیرهٔ های ایلیجه واقعست
بوسفور یا استانبول	در مابین بحر مارمورا و بحر سیاه واقعست
سنگی قلعه	در مابین بحر سیاه و بحر از آقست

(خلیجهای مشهوریکه در اوروپاست)

نامهای شان	کیفیت های شان
بوتی یا باتهنیا فنلاند	هر دو در بحر بالتیک واقعست
غاسقونیا یا بسکی	در بحر محیط غربی واقعست
وندیک یا وینس سلانیک یا سالو نیک	هر دو در بحر سفید واقعست

جزیره های مشهوریکه در او روپاست

نامهای شان	کیفیت های شان
سیلان یا سیتیمند اسلانده یا آیس لیند	هر دو در بحر محیط غربی واقع و به دایمارک تابعست
بریتانیا . ایر لاند یا آیرلیند شتلاند یا شتلند	هر سه در بحر محیط غربی واقع و بدولت انگلیس تابعست
مینورقه یا منار کا مازوقه یا مجارکا	هر دو در بحر سفید واقع و بدولت اسپانیا تابعست
ساردنیا . سیچ لیا یا سیلی	هر دو در بحر سفید واقع و بدولت ایتالیا تابعست
مالطه یا مالتا	در بحر سفید واقع ، و بدولت انگلیز تابعست

جزایر سبعمه	در بحر سفید واقع ، و بدولت یونان تابعست
یا مجمع الجزایر	
کرید	در بحر سفید واقع ، و بدولت علیه عثمانی تابع بود و حال بیونان تابعست
(کوه های متسلسل مشهور یکی در قطعه او روپاست	

نامهای شان	کیفیت های شان
اودال با بورال	در مابین قطعه آسیا و اوروپا واقعست
مقار با کیشیا	در مابین بحر سیاه و بحر خزر واقعست
بالقان	از روم ایل گذشته به بحر سیاه منتهی شده است.
قاربات یا	
کار بی نهین	در مابین رومانی و اوستریا و روس است
هلنیه	از روم ایل گذشته به بحر سفید منتهی شده است
آب ناپلیس	در مابین فرانسه و ایتالیا است
مبنا یا اینین	از ایتالیا گذشته به بحر سفید نهایت یافته است
بیره نیایرینیز	در مابین فرانسه و اسپانیا واقعست
ایبه ری	در مملکت اسپانیا است
استاندیناو —	در مابین مملکت اسوج یا سویدن و مملکت نوروج یا ناروی واقعست
باسکندی نیوا	
قره اورمان	در مملکت المانیا است
سون یاسیون	در مملکت فرانسه است

کوه های آتشفشان مشهور یکی در او روپاست

نامهای شان	کیفیت های شان
وه زویاسویس	در ممالک ایتالیا میباشد
آنا — آنا	در جزیره سیچلیا میباشد
هکلا — هکلا	در جزیره ایسلاند میباشد

نهر های مشهور ریگه در اورو پاست

نامهای شان	کیفیت های شان
مریچ	از کوه های بالقان میراید به بحر سفید میریزد
طونه یا دنیوب	از المانیا میراید به بحر سیاه میریزد
طورله	از کوه های قاریات برآمده به بحر سیاه می آمیزد
دسچولا	از ممالک پولیند گذشته در بحر بالتیک میریزد
اوژی	از ممالک روس میگذرد به بحر سیاه می آمیزد
تن — دان	از ممالک روس میراید به بحر ازاغ میریزد
اورال	از کوه های اورال میراید به بحر خزر می آمیزد
نوا	از تالاب لادوغه میراید به بحر بالتیک میریزد
وولگا و الکا	از ممالک روس میگذرد به بحر خزر می آمیزد
پروت	از کوه های قاریات برآمده بانهر طونه می آمیزد
پو	از کوه های آلپ برآمده به خلیج وندیک می آمیزد
الپ	از وسط جرمن جدا شده در بحر شمال میریزد
تیر	از روما میگذرد به بحر سفید میریزد
رهن یا هروین	از ممالک اسویجره یا سویتزلند میراید به بحر سفید میریزد
تازی یا تیکس	از کوه های ایبری برآمده بحر محیط غربی میریزد
غارویا کارون	هر دو از کوه های پیره نه میراید به بحر محیط غربی میریزد
• راین •	
سن یا سین	از پاریس میگذرد به بحر مانش میریزد
تامس — تیمز	از لندن میگذرد به بحر شمال می آمیزد
دنیستر	از کوه های قاریات برآمده به بحر سیاه می آمیزد

کول های مشهوریکه در اروپاست

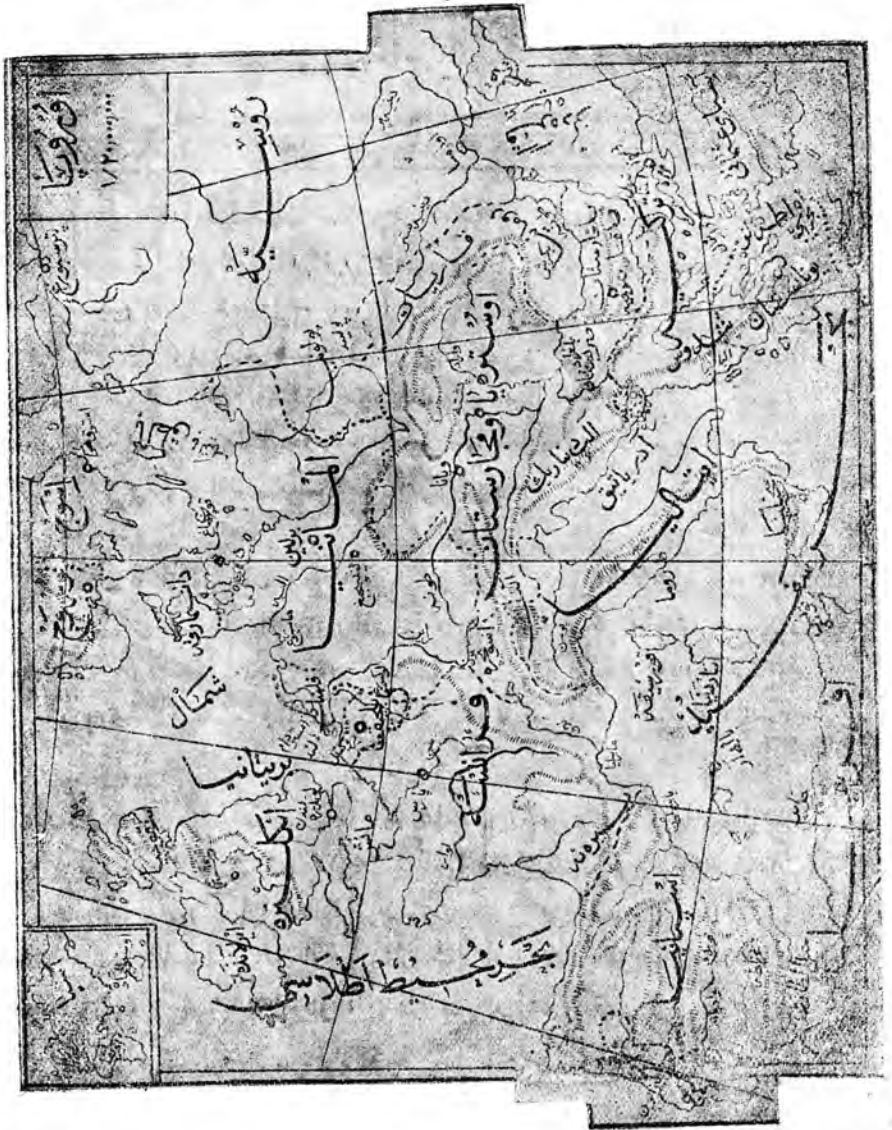
نامهای شان	کیفیت های شان
سایه یا «سیا» لادوغه یا «لا» دوکا اونه غه یا «اوینگام» اونه ریوینر وتر مولار یا ملر قونستانس — یا کانستنس جنوه زانطه	هر سه در ممالک روس واقعست هر سه در ممالک اسوج واقعست هر دو در ممالک اسویجره یا سوئزرلند واقعست در ولایت اشقودره یا سقو طری واقعست

(سوالهای امتحان)

در اروپا چند دولت موجود است یا تختها و مقدار نفوس تا اربابان کن بحر های مشهور اروپا کدام است بحر سفید در کدام طرف اروپاست جزیره شتلاند در کجا و تابع کیست خلیج بوتی در کدام بحر است جزیره مالعه در کجاست	بحر بالتیک از کدام بحری پیدا شده است کوه های بالقان در کدام مملکت است نهر طونه از کجا میاید و کجا میرود ایتالیکه در مابین اسپانیا و افریقا واقعست چه نام دارد کوه آکشفشان هقلا در کجاست بحر خزر چنان بحر است از استانبول که بلندن بروی از کدام اینها میگذری
--	---



(۲۳)



نقشه و قطعه اورویا



قطعه آسیا یا ایشیا از جهت شمال با بحر (منجمد شمالی) از جهت جنوب با بحر (محیط هندی) از جهت شرق با بحر (محیط کبیر) از جهت غرب با (بحر احمر یا بحیره قازم ،) و کانال (سویس) و (بحر سفید) و آبنای استانبول (و بحر سیاه) و کوه های (اورال) محدود شده است [درخریطه آسیا نظر کنید، حدود اسیرا بخود معلوم کنید] قطعه آسیا بزرگترین همه قطعات خسته است . و بعد از اروپا از دیگر قطعه ها معمورتر است . درین قطعه از هر قسم غله و میوه حاصل میشود ، و بسی مساله های خوشبو و نباتات کران بهائیز پیدا میشود .

غیر از هر گونه کانه ها مانند (طلا و نقره ، آهن ، و مس و قلاتی و غیره) بسی کانه های سنگهای قیمتدار الماس ، یاقوت ، و زمرد و غیره نیز پیدا میشود . درین قطعه نزدیک به هشتصد میلیون نفوس موجود است ، که نزدیک به دوصد میلیون آن مسلم و باقی آن غیر مسلم است . قطعه آسیا بر یازده مملکت تقسیم شده است .

(اول)

مملکت دولت علیه عثمانیست که آنرا (اناطول) یا ایشیای کوچک ، یا ایشیای روم ، میگویند . از طرف شمال با (بحر سیاه) و از جهت جنوب با (عربستان) از طرف شرق با (ایران) ، از طرف غرب با (بحر سفید) و (اروپا) محدود است (اناطول) غیر از عربستان شانزده میلیون نفوس دارد که بقدر یازده میلیون آن مسلم است و باقی آن غیر مسلم میباشد . قسم کلی نفوس ترک و باقی آن از عرب ، و کرد ، و لازوچر کس ، و روم ، و ارمنی مرکب است که همه شان عثمانی گفته میشوند .

(اناطول) از روی اصول اداره بریست ولایت والی نشین

و پنج لوای مستقل متصرف نشین که از طرف پایتخت یعنی (استانبول) یکسر اداره میشود و یک (بیکی) که بعنوان (بیک) حاکم در آن می نشیند تقسیم شده است .

شهرهای مشهور اناتول اینها است که از روی مرکز ولایتهای والی نشین در آنجا قید و ثبت مینمایم :

(بروسه) ، (ازمیر) یا « سمرنا » ، (قونیه) ، (اطنه) ، (اقره) ،
 (سیواس) ، (قسطنیونی) ، (طرزون) ، (رودوس) ، (ارضروم) ،
 (وان) ، (بتلیس) ، (دیاربکر) ، (خربوط) ، (حلب) ، (دمشق الشام)
 (بیروت) ، (موصل) ، (بغداد) ، (بصره)

هریک ازین مرکز ولایتهای مشهور متصرف نشین دیگر نیز در زیر حکم خود دارد .

لواهای متصرف نشین مستقل که زیر حکم ولایتهای والی نشین نیست اینهاست :

(قلعه سلطانیه) ، (دیر) ، (جیل لبنان) ، (بیت المقدس) — (بنام دیگر — قدس شریف) یا « یروشلیم »
 (بیکی) بیک نشین عبارت از جزیره (سیسام) است که بصورت ایالت ممتاز از طرف پادشخت اداره میشود .

♦ دوم ♦

جزیره نمای (عربستان) است که اثرات جزیره العرب ، نیز میکوبند . عربستان در جهت جنوب غربی قطعه آسیا واقع شده است . از طرف شمال با « اناتول » ، از طرف شرق با « خلیج بصره » و « بحر عمان » ، از طرف جنوب ، با « بحر محیط هندی » ، و « خلیج عدن » ، و از جهت غرب با « ابناهی باب المندب » ، و « بحر احمر » ، و « کانال سویس » محدود است

در طرفهای شرق و جنوب عربستان اگر چه بعضی جاها تابع بعضی حاکمهای مستقل بعنوان « شیخ و امام » میباشد اما طرفهای غرب و غرب شمال آن در زیر اداره حکومت دولت علیه عثمانیست که بر دو ولایت والی نشین تقسیم شده است .

(اول) -- ولایت (حجاز) است . مرکز این ولایت شهر مبارک و مقدس

(مکه مکرمه) است که منشاء دین مبین و ولادت گاه سید المرسلین، و قبلهٔ مومنین میباشد نفس شهر مکه هشتاد هزار نفوس دارد .

شهر (مدینه منوره) که روضهٔ معظمهٔ مقدسهٔ حضرت فخر کائنات پی کریم الصفات ماعلیه افضل الصلوة درانست . و (طایف شریف) ، و (جدّه) (وینبوع) نیز از شهرهای متصرف و قائم مقام نشین این ولایت حجاز میباشد .

(دوم) — ولایت (یمن) است که مرکز این ولایت شهر صنعاء میباشد .

(حدیده) و (عسیر) و (نغر) نیز از شهرهای متصرف نشین این ولایت است .

در جهت شرق جنوبی (عربستان مملکت (عمان) و در جهت شرقی آن (الحسا) و در وسط آن مملکت (نجد) ، و در جهت جنوبی آن مملکت (حضرموت) واقع شده است .

همهٔ نفوس عربستان سیزده میلیون نفوس است

سوم

ممالک دولت خداداد افغانستان است که دولت متبوعهٔ معظمه، و وطن مقدسهٔ عزیز خود ماست .

مملکت افغانستان از جهت شمال بانهر (جیحون) یادر یای « آمو » از ترکستان آسیای روسی و از جهت شرق بادره (خیبر) از هندستان ، نیز از جهت شرق و شمال شرقی با کوههای (پامیر) و (چترار) ، و (کافرستان) از اراضی غربی (چین) و اراضی جنوب (روس) ، و اراضی غربی و شمالی (هندستان) و از جهت جنوب با کوه (کوزک) از (بلوچستان) ، و نیز از جهت جنوب غربی با اراضی (سیستان) از خاک (ایران) و از جهت غرب از ایران جدا و محدود شده است .

اراضی افغانستان اکثر کوهستان است که در بندها و دره‌های آن نیز خیلی کم است . و ازین سبب هیئت عمومیهٔ آن حکم یک استحکام متین طبیعی را دارد .

این مملکت حاصل خیز ، میوه‌دار ، و اکثر جاهای آن پر آب است و معادن یعنی گنهای بسیار ذقیمت و توانگری دارد مقدار نفوس این خاک پاک از قراریکه تخمین شده است تا ده میلیون است ؛ ولی چون از طرف خود دولت به اصول و قاعدهٔ فن سجل نفوس هنوز تحریر نفوس عمومی اجرا نشده

است این مقدار تخمینی، و تقدیری شمرده میشود. اکثر مردم افغانستان از جنس افغان و مسلمان و سنی المذهب میباشند. آجیک و شیعی و هندو نیز در ادعیسوی و موسوی ندارد مگر در جهات غربی و شمالی کمتری یهود موجود است. که همگی از حیثیت تابعیت دولت افغانستان « ملت افغان » گفته میشوند. تشکیل ولایات دولت علیه خدا داد افغانستان در وقت حاضر عبارتست از چهار (سمت) که در هر سمت بعنوان (نائب الحکومه) یکیک والی مقرر است ؛ و غیر ازین بعنوان (حاکم) بسی حاکم نشینها دارد .

اول - مرکز حکومت ؛ و مقر سلطنت شهر شهر (کابل) است که پایتخت دولت خداداد افغانستانست . این شهر بر دو کنار (نهر کابل) مبنی و تقریباً یک لک نفوس دارد ، این شهر اگر چه کوجهها و بازارها و خانها بیش تنگ و به اصول قدیمه ساخته شده است ولی عمارتها و بناهای حکومتی ؛ و اراک مبارک که نشیمنگاه ذات اعلی حضرت بادشاهیست (و شهر آرا) و (بار) ؛ و (زین العماره) ؛ و (قصر چهلستون) و « دلکشا » و غیره عمارات حکومتی خیلی بناهای عالی و دلنشین این شهر شمرده میشود . علی الخصوص جادهها و سر کهاییکه در شهر و اطراف شهر کشیده شده است خیلی فراخ و منظم و سایه دار است . حوضه (چاردی) کابل نیز از مواضعیست که در بسیار جاها مثال آن دیده نشده است .

دار السلطنه کابل با جمیع ولایات افغانستان باراه های شوسه یعنی سر کها مربوط میباشد . یک فابریک بسیار مکمل و منتظمی در دار السلطنه کابل موجود است که هر نوع سلاح ، و هر گونه آلات و اشیاء نفیده از آن بعمل میاید . و غیر از آن فابریک (چرم کری) و « پشم بافی » ، و فابریک (اسپریت کشتی) و یک (ماشین الکتریک) که در راه تنویرات (اراک مبارک) و (تلفون) خدمت میکنند نیز موجود است . همه دوایر حکومتی با تلفون بهمیدیکر مخاربه میتواند .

در کابل یک باب مکتب ملکیه بنام (مدرسه حبیبیه) چند سال پیش ازین و یک باب مکتب بسیار عالی برای تحصیل علوم و فنون عکریه بنام (مکتب حربیه سراجیه) دوسه سال پیش ازین از فیوضات اعلی حضرت بادشاه ترقی پرور معارف گستر

محبوب القلوب ما علی حضرت (سراج المله والدين امير حبيب الله خان) بنا و تاسيس یافته است . مکتبهای ابتدائی محله ها نیز نایکدرجه افزون و اصلاح شده است .

دوم — ولایت نایب الحکومه نشین (قندهار) است که در سمت جنوبی افغانستان واقع شده است . مرکز نایب الحکومه نشین این ولایت خود شهر (قندهار) است که (۳۰۰۰۰) نفوس را مالک و بشرافت موجود بودن خرقة مبارک حضرت رسولا کرم صلی الله علیه و اله و سلم شرف عظیمی حاصل کرده است . شهر مذکور دورادور بایک قلعه منظم اصول قدیمه محاطست و چار بازار واسع و مستقیم دارد که در وسط آن (چارسو) واقع شده است دو جوی بزرگ در ضلع شهر جاریست که شهر را آبیاری میکند وادی (ارغنداب) که نهر بزرگ است خیلی میوه خیز و با لطافت یک وادی ایست . (شهر کهنه) نام خرابه زاری در نزدیک قندهار است که از آثار عتیقه مشهوری شمرده میشود . معدن طلای بسیار مشهوری نیز در قندهار موجود است که خیلی طلای اهل ووافری ازان میراید .

سوم — ولایت نایب الحکومه نشین (هرات) است که در سمت غربی افغانستان و قریب حدود ایران واقع شده است . شهر (هرات) در کنار نهر (هری رود) بایک قلعه بسیار متین و محکمی بنا شده است . این شهر بسیار قدیم یک شهر ایست . آثار عتیقه بسیاری درین شهر موجود است نفوس موجوده شهر هرات (۵۰۰۰۰۰) است .

این شهر از نقطه نظر عسکری بسیار مهمست . قالین و کرک و نمد های خوب دران ساخته میشود ، و الحاصل هرات یک شهر تجارتی و عسکری میباشد .

چهارم — ولایت (ترکستان افغانی) است که در سمت شمالی افغانستان و قریب حدود (ترکستان روسی) واقعست مرکز این ولایت (مزار شریف) است که در کنار خرابه زار (بلخ نام شهر بسیار قدیم افتاده است زمینهای این ولایت حاصلخیز ، و اکثر آن دشت است . نهر (جیحون) این ولایت را از (ترکستان روسی) تفریق داده است .

نجم - ولایت (جلال آباد) است که در سمت شرقی افغانستان واقع
 و مسافر آن خود شهر (جلال آباد) میباشد . این شهر بزرگنار نهر (کابل)
 که به اصطلاح مردم انجا (سین) میگویند در نزدیکیهای (پشاور) یا نهر
 آنک (امیخته از حوضه سند به بحر می آمیزد و اقمشده است .

بارسال از فیض همت جها قیمت اعلی حضرت متبوع مقدس معظم ما برین
 شهر یک پل آهنین بسیار متین مکملی در حد (درونته) بسته شده ولایت مذکور
 را با اراضی حاکم (نشین) لقان) ربط داده است . این ولایت را دره (خیر)
 از هندستان جدا کرده است .

هوای جلال آباد گرم است . تاریخ ، و پورتقال ، و نیشکر در دیگر هیچ
 طرف افغانستان بجز این ولایت بهم نمیرسد . موسم شتار ذات اعلی حضرت
 پادشاهی درین شهر میگذرانند .

غیر از مرکز و این چارسمتیکه مذکور گردید دیگر حاکم نشینهای معتنانیز
 در دولت علیه افغانستان موجود است که مشهورترین آنها را درینجا بیان میکنم :
 حاکم (نشینی) (کلان) است که در جهت شرق واقع و مرکز اداره (کافرستان)
 میباشد . ایالت کافرستان کوهستان بسیار سخت و بی مروریست که در زمان
 سلطنت خاقان مغفور جنت مکین (ضیا الملة والدين) فتح گردیده ضمیمه
 دولت علیه افغانستان شده است . نام کافرستان به (نورستان) ، و نام مردم
 آن که به (کافری) معروف بود به (جدیدالاسلام) تبدیل یافت

حاکم نشینی* (غزنه) است که در جهت غربی کابل واقعست این شهر
 از شهرهای مشهور تاریخیست . و بسی آثار عتیقه دارد . تربه سلطان
 (محمود غزنوی) و سبکتکین و مزار حکیم (سنائی) و (بهلول دانا) ،
 و (علی لالا) و دیگر اولیا دران موجودست .

بامیان نام شهر عتیقیست که به آثار عتیقه مشهور افاق میباشد .

حاکم نشینی (بدخشان) است که مرکز حاکم نشینی* آن شهر (فیض آباد) است .
 حاکم نشینی* (میمنه) است که در مابین هرات و ترکستان افغانی واقعست .
 حاکم نشینی* (قطفن) است که مرکز اداره آن (جن آباد) است .
 حاکم نشینی* (هزاره) است که در وسط افغانستان واقع و کوهستان سرد

وسختیست . مردم آن به (هزاره) موسو مست که از جنس (موغول ، و تاتار) میباشد . بشکل و قیافت به (ژاپنها) مشابحت تمام میرسانند و خیلی کار یگر و توانا مردمانی هستند .

گرشک ، پشت رود ، سیستان ، فراه نیز از حاکم نشینها نیست که در سمت غربی ، و خوست ، وزری ، لاهو کرد و چرخ در جهت جنوبی واقعست حاکم نشینی (کوهستان) یا آنکه (کوه دامن) و حاکم نشینی (پنجشیر) نیز از حاکم نشینهای بسیار معتنا و خیلی خوش آب و هوای شهر کابل شمرده میشود .

چارم

ممالک آسیای روسیست که بر سه قسم منقسمست :

اول — (سیریا) یا « سائی بریا » است که پنج و نیم ملیون نفوس دارد و جهت شمالی قطعه بسیار اشکیل میدهد خیلی سرد و خنک یک مملکتیست زمستان آن نه ماه دوام میورزد . مساحه سطحیه آن نسبت بمقدار نفوس آن خیلی افزونتر است . مرکز اداره آن شهر (طو بولسق) یا « تو بولسک » است . (او مسق ، طومسق) « اومسک » « تومسک » نیز از شهرهای مشهور آنست .

دوم — (ترکستان روسی) است که آنرا (تاتارستان) بنام دیگر (آسیای وسطی) نیز میگویند . بقدر هفت ملیون نفوس دارد که جمله آن اسلامست . مرکز اداره آن شهر (طاشگند) است (سمرقند ، و خوقند) نیز از شهرهای مشهور آنست .

(بخارا) ، و (خبوه) دو حکومت (خانی) مستقلیست که در زیر حمایت روس میباشد . خانی بخارا یک ملیون و دو صد هزار نفوس ، و خانی خبوه هشتصد هزار نفوس دارد . این هر دو حکومت اسلام است

سوم — مملکت (قافقاسیا) یا « کاکیشیا » است که بقدر نه ملیون نفوس دارد ، و اکثر آن مسلمانست . مرکز اداره آن شهر تفلیس میباشد .

(پنجم)

ممالک عجمستان بنام دیگر دولت علییه (ایران) است که یک حکومت (شاهی) مستقلی اسلام میباشد . اگرچه در کتابهای جغرافیا نفوس ایران را در مابین ده و دوازده ملیون نفوس مینویسند ولی چون تحریر نفوس اجرا نشده این مقدار تخمینی شمرده میشود .

مرکز حکومت آن شهر (طهران) است . (تبریز ، همدان شیر از اصفهان مشهد) از شهر های مشهور آنست

(ششم)

ممالک (بلوچستان) است که بقدر پنجمصد هزار نفوس دارد ، و یک حکومت اسلامی ایست که در زیر اداره حکومت (انگلیز) میباشد . مرکز حکومت آن شهر (کلات) است غنایه ، کچه یا کیچ » (از شهر های مشهور آنست .

(هفتم)

ممالک (هندستان) است که دوصد نود و چار نیم میلیون نفوس دارد . شصت میلیون آن مسلم ، و دوصد هزار آن (انگلیز) و باقی بیشتر از دوصد میلیون آن مذهب مختلفه هندو میباشد .

قسم اعظم هندستان در زیر حکم و تابعیت ، و بعضی محلات آن حکومت های مستقل است ، و بعضی حکومت های میباشد که در زیر حمایت انگلیزی نیم مستقل است یک مقدار کمی دولت (فرانس) و یک کمی دولت (پورتگیزی) نیز در هندستان مستملکات دارند .

مرکز اداره هندوستان انگلیزی در بنوقت شهر (دهلی) میباشد (بمبئی ، مدراس بنارس کلکته ، اکره ، احمد آباد ، اله آباد لاهور ، امرتسر انباله ، منداله ، کراچی رنکون ملتان) و غیره از شهر های مشهور آنست . ممالکی که در زیر حمایت انگلیز است عبارت از راجائی (کشمیر) و راجائی (راجپوتانه) ، نوابی (نظام حیدر آباد) ، و (میسور) و راجائی (قوشین تراوانقور) ، و جزایر (مالدیو) میباشد . اهالی جزایر مالدیو عموماً مسلمان اند . حکومت های مستقل اول عبارت از حکومت ، (نیپال) است که مرکز حکومت آن شهر (کاتماندو) یا « کهمندو » میباشد . دوم حکومت (بوتان) است که مرکز حکومت آن شهر (تاسی سیدون) است .

مستملک (فرانس) در هندستان عبارت از پنج شهر است که در سمت های (بوندیشه ری) یا « باندیچری » ، (وپاتائون) « نیون » ، و (کاریکال) « کاریکل » و در جهت شمالی کلکته شهر (شاندر نا کر) « سندرنگر » ، و در ساحل مالابار شهر (ماهه) یا « مئی » موجود است .

مستملکه (پورتیکیز) عبارت از سه شهر است که یکی شهر (گوا) در ساحل مالابار ، د دوم و سوم شهر های (دیو) ، و (دامان) یا « دمن » که در ساحل کجرات میباشند .

(هشتم)

جزیره نمای (هند چینی) میباشد که بر سه حصه تقسیم شده است و چهل و سه میلیون نفوس دارد ، و اکثر آن بمذهب (بودا) میباشد . تنها در طرف های جنوب ، نیم جزیره (مالاقه یا « ملکا ») دین مبین اسلام منتشر شده است .
حصه اول احکومت مستقله (سیام است که شش میلیون نفوس دارد . و مرکز حکومت آن شهر بانقو یا « بنکاک » است . در شبه جزیره مالاقه نیز اگر چه حکومت (جوهور) مستقل بود ولی در آخرها در زیر حمایه انگلیز در آمده است .
حصه دوم : ممالک (برما) و جزیره (سینکاپور) و اراضی (وولسله ی) ، و (نولو ساغارا) ، و جزیره های (نیقوباره ، نکوباره) ، و (اندامان) و اکثر نیم جزیره (مالاقه یا « ملکا ») است که بقدر یازده میلیون نفوس دارد و همگی این حصه در زیر حکم و تابعیت دولت انگلیز است . در جزیره سینکاپور و مالاقه بقدر سه صد هزار نفوس اسلام موجود است ، باقی همه بمذهب بودا میباشد .
حصه سوم : ممالک (انام یا « انام ») ، و (قوشنشین یا « کوچین جاینا ») ، و (قامبوج یا « کمبود یا ») است که از مستملکات دولت (فرانس) میباشد . بعضی از آنها یکسر در زیر حکم و تابعیت و بعضی از آنها در زیر حمایت دولت مشارالها است (توکین) ، « نانکن » ، (هوئه) ، « لاهیو » ، (بتوم پن) از شهر های مشهور است .

(نهم)

ممالک (چین) است که بقدر سه صد و سی میلیون نفوس دارد . و بر نفوس ترین همه دنیا شمرده میشود . بقدر پنجاه میلیون نفوس آن مسلم و باقی آن غیر مسلم است .

چین ، يك دولت امپراطوریست که بر پنج حصه جدا شده است اول نفس (چین ، دوم) مانچوری - یا « منچوریا » ، سوم (مغولستان یا « منگولیا ») ، و چارم (ترکستان چینی) ، پنجم « تبت » میباشد

پایتخت دولت چین شهر (بکین) - یا - « پیکن » است . (نانکنگ) یا « نان کن » قاطون ، یا « کانتن » ، موکن ، تیه ن چین ، فورچه تو - یا - « فوشو » لاسا هان که تو « یا هانکو » کاشغرو (شانغهای) یا « سنگهای » نیز از شهر های مشهور آنست

از ممالک چین جزیره (ماکائو - یا - « مکوآ ») را دولت (پورتگیز) ، جزیره (هونغ كونغ) - یا - « هانگ کانگ » ، و بندر و امپایوای را دولت (انکیاز) ، ولپان یعنی بندر (قوآن چه تو) - یا - « کوانچو » را دولت (فرانس) ، ولپان (کیائو چائو) یا « کیائو چاو » را دولت المان ضبط کرده اند ایمان (پوراز تور) را اگر چه دولت (روس) ضبط کرده بود ولی در محاربه اخیر روس و ژاپان ایمان مذکور بدست دولت ژاپان درآمد .

(دهم)

مملکت نیم جزیره (قوریا) یا « کوریا » است که یازده ملیون نفوس دارد و يك حكومت قرالی مستقل میباشد پایتخت (قوریا) شهر (شه تول) یا « سیول » است . [این ملک هم حالا تابع دولت ژاپان است]

(یازدهم)

مملکت دولت (ژاپونیا) است که از جزیره های متعددی مرکب و در آخر شرقی قطعه آسیا واقعست . دولت (ژاپونیا) امپراطور است که امپراطورهای شان عنوان (میکادو) دارد . بقدر چهل و نه ملیون و کسور نفوس دارد . مقر حکومت آن شهر (طوکیو) بنام دیگر (یو) میباشد (میاقو ، ناغازاکی ، نیکاساکی ، اوزاکی) یا « اوساکی » از شهر های مشهور آنست .

دولت ژاپونیا برای مایان يك درس عبرت و سر مشق غیرت بسیار خوبی شمرده میشود زیرا این ملت به بسیار کم وقت از حد زیاد ترقی کرده است و در حالیکه پیش از چهل سال هیچ چیزی از اسباب ترقی و تمدن نداشتند دفعه از خواب غفلت بیدار و هوشیار شده در علم و صنعت ، و هنر کوشش ورزیدند تا بدرجه رسیدند که دوسه سال پیش ازین مانند دولت روس يك دولت غالبه

معظمه را مغلوب کردند و نام خود را بشرف و شان در همه عالم بلند کردند .
و این نبود مگر بسایه سعی و کوشش در راه علم و هنر ، و محبت به پادشاه
و وطن و محافظه شرف مایه شان .

(بجزایر مشهور بکه در قطعه آسیاست)

نامهای شان | کیفیت های شان

همه جهت شمالی آسیا را احاطه کرده است	بحر منجمد شمالی
جهت جنوبی آسیا را احاطه کرده است	بحر محیط هندی
جهت شرقی آسیا را دربر گرفته است	بحر محیط کبیریا - الکاهل
در جهت غرب آسیاست	بحر سفید - یا - متوسط
از بحر محیط هندی پیدا شده و در جهت غرب آسیاست	بحر احمر - یا - قلزم
از بحر سفید پیدا شده و در جهت غرب آسیاست	بحر سیاه - یا - اسود
	بحر پرنک - یا - بیر
	نک و بحر اقوچقه
از بحر محیط کبیر پیدا شده اند و در جهت شرق آسیا میباشد	یا - او کوتسک
	و بحر ژاپان و بحر
	اصغر بحیره زرد
	بحر خزر - یا -
از هیچ دریا پیدا نشده و در جهت غربی آسیاست	بحیره کیسپین

(آبنایا یعنی دره های بحری مشهور بکه در قطعه آسیاست)

نامهای شان : کیفیت های شان

	آبنای استانبول
	- یا - بوسفور
در جهت غربی آسیا را از اروپا جدا کرده	آبنای چناق قلعه
	- یا - دارد نیل

از جهت جنوب غربی اسبازا از افریقا جدا کرده	آبنای باب المندب
در مابین عربستان و ایران واقع شده	آبنای هرمز
در مابین جزیره سو ماطره و نیم جزیره ملاقه واقع شده است	آبنای ملاقه
در جهت شرق مابین ژاپونیا و چین واقع شده	— یا — ملکا
در جهت شرق شمالی جزیره ساخالین را از مانچوری جدا کرده است	آبنای قوره
	— یا — کوریا
	آبنای نارافای
	— یا — ناتار
آبنای هرنگ-یا-بیرنگ از جهت شمال اسبازا را از امریکا جدا کرده	
(خلیج‌های مشهوریکه در آسیا موجود است)	

کیفیت های شان	نامهای شان
در جهت شمالی اسپاد در سیریا واقعست و از بحر منجه شمالی پیدا شده	خلیج اونی
در جهت غرب جنوبی آسیا واقع و از بحر عمان حاصل شده	خلیج بصره — یا — « خلیج فارس »
در جهت جنوبی آسیا واقع و از بحر محیط هندی پیدا شده	خلیج بنکاله
هر دو در جهت شرقی آسیا واقع و از بحر چین حاصل شده	خلیج سیام
	و خلیج تونکن
در جهت شرق واقع و از بحر اصغر پیدا شده	خلیج پچیلی
(جزیره‌های مشهوریکه در قطعه آسیا است)	

کیفیت های شان	نامهای شان
همه در بحر سفید واقعست و از ممالک دولت علیه عثمانیهست	قبریس، رودوس سیدسام، ساقز، مدالی و استا نکوی
در خلیج بصره واقعست	بحرین

همگی در بحر محیط هندی واقع و تابع دولت انگلیز است	سیلان - نام دیگر سراندیب - یا - لنکا لاکدیو - یا - اسکادیو مالدیو - یا - قو بار - یا - نکو بار اندامان یا - اندیمان
در بحر منجمد شمالی واقعست	ایاکوف - یا - ایاکو هانیان - یا - همین
در بحر چین واقعست و بدولت انگلیز تابع	هوانغ قونع - یا - «هانگ کانگ»
این همه جزیره هائیت که در بحر محیط کبیر واقع و دولت ژاپونیا را تشکیل داده است	فورموز - یا - فار موزا - لیو کیو - یا - لیو کوی دو - یا - نیپون یا - نیفن، سیتو - یا - «سیکاک» کیوشیو، ساخالین - یا - سنکالین - قوریل

(گوهرهای متسلسله مشهوری که در آسیا است)

نامهای شان	کیفیت های شان
قافقاس - یا - کاکیشیا	درمابین بحر خزر و بحر سیاه افتاده است
اورال	درمابین آسیای روسی و اورویای روسی میباشد
التای	درمابین چین و سیریا و ترکستان روسی واقعست
بالور	درمابین چین و ترکستان واقعست
چنیغ لاون - یا - خنکان	در چین واقعست
هندوکش	در افغانستان واقعست
هیالایا - یا - هالیه	درمابین هندوستان و چین واقعست
الوند	درمابین آسیای عثمانی و عجمستان واقعست

در اناتول عثمانی واقعست	طوروس
در مابین شام و بیروت واقعست	لبنان
در هندوستان است	غات - یا - « گهات »
هر دو در سیبری موجود است	استانوی ژابلونوی
در مابین اراضی کاشغر و تبت واقعست	کوه نور
کولهای مشهوری که در آسیا است	

کیفیت های شان	نامهای شان
در بالشام واقعست	لوط
در جهت شرق بحر خزر واقعست	روان - یا - « ارال »
در عجمستان واقعست	ارومیه
در ترکستان روسی واقعست	خوارزم ، بلخش - یا - « بالکش »
در سیبری واقعست	ایقال - یا - « بیکال »
نهرهای مشهوری که در آسیا است	

کیفیت های شان	نامهای شان
از کوه های التای میبراید به بحر منجمد شمالی میریزد	{ اوپی ، نیسه - یا - « نیسی »
از کول ایقال برآمده به بحر منجمد شمالی میریزد	لنا - یا - « لینا »
از کوه های بلور برآمده به تالاب خوارزم میریزد	{ سیجون چیجون
از کوه های التای برآمده به بحر اوقوچقه میریزد	آمور
از کوه های هالایا برآمده به خلیج بنکاله میریزد	گنک - یا - « گنکا »

از کوه های عمالایا برآمده به بحر عمان میریزد	{ سند - یا - اناک
در سمت جنوبی غربی افغانستان	هیرمند
هر دو از کوه های طوروس میریزد دریا های	{ دجله فرات
بعداد با هم آمیخته به خلیج بصره میریزد	{ قره ایزمق یشیل ایزمق
هر دو از کوه های طوروس برآمده به بحر سیاه میریزد	{
از کوه های اورال برآمده به بحر ازاق میریزد	اورال

(سوالمهای امتحان)

- حدود اربعه آسیا چسانست ؟
- آسیا بر چند مملکت تقسیم شده است ؟
- قطعه آسیا چقدر نفوس دارد ؟
- نامهای مملکت هارا بیان کنید .
- اناطول چند ولایت والی نشین دارد ؟
- شهرهای مشهور آن چه نام دارد ؟
- عربستان چقدر نفوس دارد ؟
- مکه مکرمه در کدام جاست و چقدر نفوس دارد ؟
- مرکز اداره ولایت یمن چه نام دارد ؟
- حدود اربعه افغانستانرا بیان کنید ؟
- افغانستان چقدر نفوس دارد ؟
- تشکیل ولایات افغانستان چسانست ؟
- خرقه مبارک در کدام شهر است ؟
- شهر هرات بر کنار کدام نهر واقعست ؟
- ولایت ترکستان افغانی در کدام سمت است ؟
- ولایت جلال آباد در کدام سمت است ؟
- غیر ازین ولایتها دیگر حاکم نشینها در افغانستان هست یا نه ؟

- اسپای روسی بر چند قسم منقسم است ؟
بخارا و خیوه چگونه حکومتهاست ؟
قافقاسیا چقدر نفوس دارد ؟
بایخت ایران چه نام دارد ؟
مقدار نفوس و شهر های مشهور ایران را بیان کنید ؟
نفوس بلوچستان چقدر و مرکز حکومت آن چه نام دارد ؟
هندستان چقدر نفوس دارد ؟
در هندستان غیر از حکومت انگلیز آیا دیگر دولتها ملك دارد ؟
مرکز حکومت هندستان انگلیزی چه نام دارد ؟
شهر های مشهور هندستان کدام است ؟
بودیجه ری در زیر حکم کدام دولت است ؟
هندچینی بر چند حصه تقسیم شده است ؟
سیام چنان حکومت است ؟
آنام در زیر تابعیت کدام دولتمت ؟
ممالک چین چقدر نفوس دارد ؟
بایخت و شهرهای مشهور آنرا بیان کنید .
ژاپان در کدام جهت قطعه آسیاست ؟
چقدر نفوس دارد و شهرهای مشهور آن کدام است ؟
سبب ترقی دولت ژاپان از چه بود ؟
بحرهای مشهور آسیا را بیان کنید .
انتهای مشهور آسیا را بیان کنید .
انتهای باب المندب در کجا است ؟
خلیجهای مشهور آسیا را بگویند .
جبال متسلسله آسیا را بگویند .
تالاهای مشهور آسیا کدام است .
نهرهای مشهور آسیا را بیان کنید .



نقشه قطعه آسیا



قطعه (آفریقا) از جهت شمال با بحر سفید و ابنسای (سبته) یاه سیوات ،
 و از جهت شرق با کانال (سویس) ، و بحر (احمر) و بحر محیط (هندی) ،
 و از جهت جنوب با بحر (محیط کبیر) ، و از جهت غرب با بحر (محیط غربی)
 محدود میباشد . کانال سویس قطعه آفریقا را از قطعه آسیا جدا کرده بحال یک
 جزیره بزرگی تحویل داده است .

نفوس آفریقا بقدر (دوصد و پنچ میلیون) است . که اکثر آنها وحشی
 و رنگهای شان سیاهست . سمتهای داخلی آفریقا عبارت از بعضی چولهایی
 بی آب و ریزگزار است ولی اطراف سواحل آن کهسار و جنگلزار ، و پراب
 و بزراعت مستعد میباشد این قطعه بمعدنهای طلا از دیگر قطعات بیشتر توانگر
 است . بزرگترین درختها که (باعوباب) نام دارد درینقطعه فراوانست .
 درقطعه (آفریقا) بیست و یک مملکت موجود است .

اول

مملکت خدیویت (مصر) است که یک ایالت ممتازه دولت علیه عثمانیه
 میباشد و درین حرب موجوده دولت انگلیز الحاق آنرا اعلان کرده است
 نادیده شود که چه میشود ا بقدر ده میلیون نفوس دارد که نه میلیون آن مسلم
 است و الی مصر (خدیو) عنوان دارد و ایالت را (خدیویت مصریه) میگویند .
 خدیویت مصریه ، بر سه قسم بزرگ منقسمست که آنها را انفس مصر ، نوبه ، سودان
 مصری مینامند . مراکز اداره آن شهر (مصر) یا (قاهره) نام دارد . اسکندریه ،
 دمياط ، رشید ، پور سعید ، سواکن ، خرطوم از شهرهای مشهور است .

دوم

ولایت (طرابلس غرب است) که بقدر یک میلیون نفوس دارد و از ولایتهای دولت
 علیه عثمانیست . متصرف نشینیهای بنغازی ، حمس ، و جبل غربیه ، و فیزان از شهرها
 و قصبه های مشهور آنست . [سه سال پیش ازین دولت ایتالیا بران متصرف گردید .]

سوم

ایالت (تونس) است که يك ایالت ممتازة دولت علیة عثمانیه بود و بعد در زیر حایه فرانس شده. بقدر يك مایون و هشتصد هزار نفوس دارد. مرکز ایالت شهر (تونس) است. حمامه، سوسه، اسفاقس، قابس از شهرهای مشهور آنست.

(چارم)

مملکت (جزایر) یا الجزیریه است که بقدر چار میلیون و هفتصد هزار نفوس دارد، و بسیاری آن مسلم است و در زیر اداره حکومت (فرانس) میباشد. مرکز اداره آن شهر (جزایر) است (اوران) یا هرون، و (تسمانطین) نیز از شهرهای مشهور آنست.

(پنجم)

حکومت (فاس) یا مراکو، است که از (مغرب اقصی) نیز میگویند. فاس يك حکومت مستقله ا-لا میست. بقدر ده میلیون نفوس دارد. مرکز حکومت آن شهر (مراکش) بنام دیگر (مراکو) میباشد. فاس، طنجه، مونا دور، یا مکادوره از شهرهای مشهور آنست. [مراکور نیز فرانس بلعیده است] طرابلس غرب، جزایر، تونس فاس این چار مملکت را (بربرستان) بنام دیگر (بلاد بربریه) میگویند که در جهت شمال قطعه افریقا واقعست. و افریقای شمالی گفته میشود.

(ششم)

ممالک (صحرای کبیر) است که فراختر و بزرگترین دشمنای کره زمین میباشد. هوای این دشت پرریکزاز صاف و هموار بی کوه و بی گیاه کم آب در موسم تابستان خیلی گرم بی طاقتست. حالانکه در شبها يك شب باده بسیار سرد و خشکی دارد. حتی در موسم زهستان شها بدرجه سرد میشود که آب یخ می بندد. طوفانهای ریک این صحرا برای کار و آنها و قافله ها خیلی مهلك و مدهش است. صحرای کبیر بقدر سه میلیون نفوس دارد که برقبیله های مختلف تقسیم شده، و يك حکومت مستقله ندارند مشهورترین قبیله های آن در طرف شرق قبیله (تینو) و در وسط قبیله (توارینج) و در طرف غرب قبیله (مور) میباشد.

(هفتم)

ممالک (سودان) است که بر سه قسم تقسیم شده است سودان شرقی ، ، سودان وسطی ، سودان غربی .

در سودان وسطی یکچند حکومت های اسلامی خود آن مردم موجود است که مشهورترین آنها (وادای) ، یا « وادی » (بورنو) (سوقو طو) یا « سکوتو » (ادامای) یا « ادامو » می باشند . (چاد) نام تالاب مشهور در سودان وسطیست .

(سودان شرقی) عبارت از (سودان مصری) است که قبل ازین مذکور گردید (سودان غربی) عبارتست از سواحل (سنه غامبیا) یا «سنی کبیا» یا (کینه شمالی) که قبیله های مشهور آن (ماندنیفو) (اشاتی) (داهومی) «دهولی» نام دارند . در سودان غربی دولتهای (فرانس) ، (انگلیز) ، و پورتگیز (مستملکات را مالک میباشند .

(هشتم)

مملکت (سنه غامبیا) است که شهر (سن لوئی) یا سنت لوئیس ، مرکز اداره مستملک (فرانس) ، و شهر (باتور) یا «باترست» مرکز اداره مستملک (انگلیز) ، و شهر (بولام) که درحوضه (بیساغوس) یا «بیسز» واقعست مرکز اداره مستملک (پورتگیز) درین مملکت شمرده میشود .

(نهم)

مملکت (کینه) یا «کنی» شمالی است که دولتهای (انگلیز) و (فرانس) دران مستملکات را مالک میباشند که اراضی (قوماسی) یا «کاسی» از انگلیزها و (ابومی) از فرانسویها میباشد . اراضی (لاغوس) «لاکوس» و حکومت (اشاتی) رانیز که در کینه شمالیست انگلیزها بدست آورده اند . حکومت (قونغ) درکانگ که در زیر حمایت (فرانس) است از مستملکات فرانس شمرده میشود .

(دهم)

حکومت (لیبریا) یا «لافی بیریا» است (که مون رودبیا) یا همان رودبیا مرکز اداره آنست

سحرای کبیر ، سودان ، و سنه غامبیا ، و کینه شالی ولیریا و سودان
مصری افریقای وسطی گفته میشوند .

(یازدهم)

مملکت (قارون) یا « کمرون » است که از مستملکات دولت (المانیا)
است . المانها سواحل این مملکت را ضبط کرده یکسربسوی تالاب (حاد) که
در سودان وسطیت پیشرفته اند .

(دوازدهم)

مملکت (فرانسه ویل) است که از مستملکات فرانسه میباشد مرکز اداره
آن شهر (لیبره ویل) است . این اراضی را (قونگو - یا - کانگوی فرانسه وی)
نیز میگویند .

(سیزدهم)

حکومت مستقله (قونگوی) « یا کانگو » است که مرکز اداره آن شهر
(بوما) میباشد . این حکومت مستقله در زیر اداره دولت (بلژیک) است
در جهت ساحل غربی این مملکت اراضی (قابندا) موجود است که مستملکه
دولت پورتگیز است .
این سه مملکت (افریقای استوایی) گفته میشود زیرا در برابری خط
استوا واقع شده است .

(چاردهم)

مملکت (آنغولا) یا « اندولا » است که در جنوب غربی افریقا واقع شده است .
واژ مستملکات دولت (پورتگیز) میباشد ، مرکز اداره آن شهر (لواندا)
یا « سینت پولدی » است .

(پانزدهم)

مملکت (دامارا) یا « دمارا لیند » است که از مستملکات دولت المانیا
است این اراضی و اسع از نهر (قونونه) یا « کین » تا به نهر (اورانژ و اورنج)
امتداد میباشد .

(شانزدهم)

مملکت (قاب) یاہ کیپ کولونی ، است کہ از مستملکات دولت (انکلز)
 و در منہای جنوبی افریقا واقعست . بہ این اراضی مملکتہای (ترانسوال)
 و (اورانژ) ، اورینج ، نیز ہساہا ملحق شدہ یک مملکت بزرگی تشکیل
 دادہ است . مرکز ادارہ ہمہ این مستملکات شہر (قاب) ، کیپ تون ، است
 کہ در ماغہ (امید) واقعست ، (ہوجانسبورگ ، جانسبرک) ، لیمان (ہوناتال)
 «تال» ، (بلومفانتاین و بلوم فون تین) نیز از شہر ہای مشہور است
 این سہ مملکت (افریقای جنوبی) کہتہ میشود .

ہفدهم

مملکت (موزامبیک و موزمبیق) است کہ بقدر دو میلیون نفوس دارد .
 و تابع دولت (پور تگیز) است . مرکز ادارہ آن شہر (موزامبیک) است .

﴿ ہجدهم ﴾

مملکت (زنگبار) است کہ یک قسم آن در زیر ادارہ دولت (المانیا)
 میباشد ، و مرکز ادارہ آن در ساحل بحر محیط ہندی شہر (دارالسلام) است .
 دیگر یک قسم آن حکومت مستقلہ اسلامیہ (زنگبار) است کہ مرکب
 از خود زنگبار و بیچند جزیرہ کوچک میباشد .

(نوزدهم)

جزیرہ (ماداغشکار « مدغاسکر ») است کہ در زیر تصرف دولت (فرانس)
 است . مرکز ادارہ آن شہر (تاناناریو) میباشد . این جزیرہ بزرگترین جزیر
 ہای بحر محیط ہندیست .

(بیستم)

مملکت (صومال) ، شمالی لیند ، است کہ در نہایت شرقی قطعہ افریقا
 باد ماغہ (غادافولی) ، کاردا فولی ، نہایت یافتہ است . اہالی آن جلتہ عرب .
 و مسلمانست . عدل ، زیلع ، زیلا ، پربرہ ناجورہ از شہر ہای مهم ساحل است
 یک قسم آن در زیر حکومت مصریہ و طرفہای داخلی ان بخوبی معلوم نیست .

(بیست و یکم)

مملکت (حبشستان) است کہ حکومت قرالی مستقلی میباشد . حکمداران
 حبشستان عنوان (نجاشی) دارند اکثر اہالی آن نصارا ، و سہ یک آن

اسلام است همه نفوس آن بقدر چار ملیون است . مراکز حکومت حبشستان (ادیس ابابا) و ادس ابیبه و نام دارد .

(بخرهای مشهور یکه در افریقا است)

نامهای شان	کیفیت های شان
بحر سفید	جهت شمال قطعه افریقا را احاطه کرده است
بحر محیط غربی	جهت غرب قطعه افریقا را احاطه کرده است
بحر محیط کبیر	جهت جنوب افریقا را فرا گرفته است
بحر محیط هندی	جهت شرق افریقا را فرا گرفته است
بحر احمر	از جهت شرق شمالی عربستان را از افریقا جدا کرده است

(خلیجهای مشهور یکه در افریقا است)

نامهای شان	کیفیت های شان
سدرا - یاب - سدره	از بحر سفید پیدا شده
غابس	
کینه - یاب - کنی	از بحر محیط اطلسی پیدا شده
عدل	در مدخل آبناهی باب المندب واقع شده

(جزیر های مشهور یکه در افریقا است)

نامهای شان	کیفیت های شان
جزایر آصور	در بحر محیط غربی واقع و بدولت پور تکیز تابعست
یاب - ازورز - جزایر	
مادر - یاب - مدبرا	
جزایر قناریه - یاب	در بحر محیط غربی واقع و بدولت اسپانیا تابعست این جزیرها را قدما جزایر (خالدات) می گفتند و مبداء طول را از اینجا می گرفتند . از بنجزیر ها جزیره (نه نه ریف) بکوه آشفشان آن مشهور است
کنبری	

در بحر محیط غربی واقع و بدولت پور تکیز تابعست	جزایر سبز دماغه سنت هلن - یا - « سنت هلینا »
در بحر محیط غربی واقع و بدولت انگلیز تابعست	اسانسیون - یا - « اسن شن »
در بحر محیط هندی واقع و بدولت فرانسه تابعست	ماداگاسکار - یا - مدغاسکار
در بحر محیط هندی واقع و بدولت های فرانسه و انگلیز تابعست	جزایر ماسقارین
در بحر محیط هندی واقع و بدولت انگلیز تابعست	جزایر سیشل

(جبال متسلسله که در آفریقا است)

کیفیت های شان	نام های شان
در شمال آفریقا و در ممالک فاس میباشد	اطلس
در ممالک کینه شمالی واقع شده است	قونفو و کانگو
در ممالک موزامبیک واقع شده است	لویاطه و لویاتا
در ممالک حبشستان واقع شده است	قره ابی سی نیا

(تالاهای مشهوری که در آفریقا است)

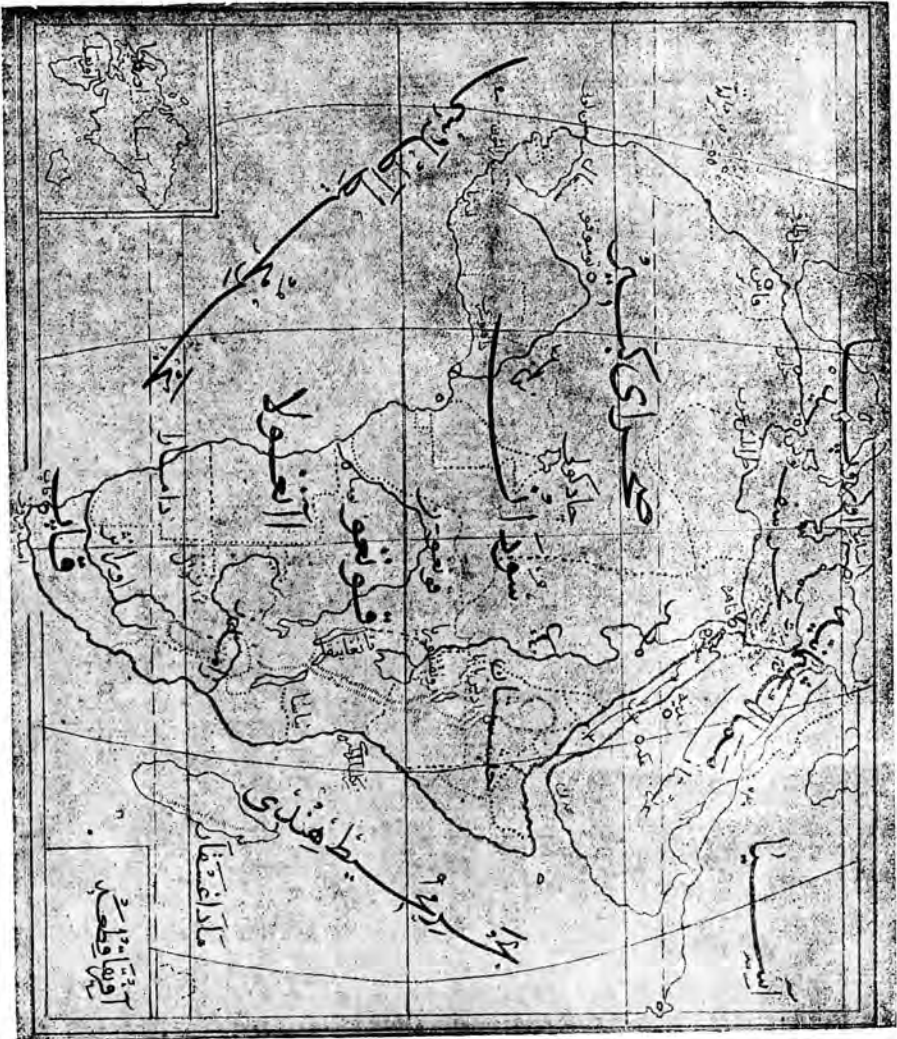
کیفیت های شان	نام های شان
در سودان شمالی واقع شده است	چاد
در ممالک حبشستان واقعست	دمبنه آه دیمبیا
در سودان جنوبی در زیر خط استوا میباشند که هنوز	ویکتوریا نیازا - یا - ویکتوریا یانگز
اطراف آن بخوبی کشف نشده	البر نیازا - یا - البرت نیز طانفانیا و تانگانیکا
در موزا مبیك واقعست	نیاسی و نیاسا

(نهرهای مشهوری که در آفریقا است)

کیفیت های شان	نامهای شان
از ممالک مصر گذشته به بحر سفید میریزد	نیل سنغال « سنی کال تامبیا « گامبیا » نیژر « ناچجر » زائیر
از کوههای قونفو میرایند در بحر محیط اطلسی میریزند	اورا نژ « اورنج زایر « زیمبری »
از موزامبیک گذشته به بحر محیط هندی می آیزد	

(سوالات امتحان)

حدود قطعه آفریقا را بیان کنید
 آفریقا بر چند مملکت تقسیم شده است
 مقدار نفوس آفریقا چقدر است
 کدام مملکتها تابع دولت علیه عثمانیست
 بر برستان کدام ممالک را میگویند و در کدام جهت آفریقاست
 ممالک صحرائی کبیر چسبانست
 کدام مملکتها را آفریقای استوایی میگویند
 در آفریقای شرقی کدام مملکتها میباشد
 بحرهای مشهوری آفریقا کدام هاست
 جزایر آصور در کدام بحر است
 جزایر قناریه را قدما چه نام میدادند
 ماداغشکار تابع کدام دولتست
 دماغه امید در کدام جهت آفریقاست
 نهر نیل در کدام دریای میریزد
 نالاب نیازا در کجاست
 کوههای اطلس در کدام مملکت است



تشة قطعة افريقا



قطعه اوروپا، آسیا، افریقا (دنیای قدیم) و قطعه امریکا و اوسترالیا را (دنیای جدید) میگویند قطعه امریکا بشرطیکه جزیره های آن حساب نشود بعد از قطعه آسیا از همه قطعات دنیا بزرگتر است ولی اگر جزیره های آنها با آن حساب شود از قطعه آسیا هم بزرگتر است

قطعه امریکارا در سنه (۱۴۹۲) میلادی اول بار (کریستوف کولومب) نام یک شخصی بنام دولت اسپانیا کشف کرده است. ولی او چنان گمان نکرده بود که این یک قطعه جدا گانه باشد بلکه او چنان گمان کرده بود که این قطعه (هندوستان) است بعد از چند سال (امریکو ویسپوچی) نام یک کپتان فرانسوی به آن طرفهارفته، قطعه مذکور را پیدا کرده، و آرا بنام خود نسبت داده (امریکا) نام نهاده است. قطعه امریکا فوق العاده منبت و محصولات درین قطعه از هر گونه محصولات، و حیوانات نباتات آن انسانرا حیرت میدهد. درین قطعه از هر گونه محصولات، و حیوانات بسر میرسد، و از هر گونه گانهها پیدا میشود. نهرهای بسیار بزرگ، شلاله یعنی آبشارهای بسیار جسیم و لطیف، تالابهای بسیار واسع و فراخ، جبال متسلسله بسیار دراز، کوههای آتشفشان بسیار مدهش جنگلهای پیدایان عظیم خیلی و فراست. حدود از بهه - قطعه امریکا در مابین بحر محیط اطلسی و بحر محیط کبیر از جهت شمال بسوی جنوب دراز شده رفته است از جهت شمال با بحر (محیط منجمد شمالی)، از جهت شرق با (بحر محیط اطلسی)، و از جهت غرب، و جنوب با بحر (محیط کبیر) محاط و محدود میباشد.

در امریکا بقدر یکصد و چهل و هفت میلیون و کسور نفوس موجود است. که نسبت بوسعت اراضی خیلی کم شمرده میشود. قطعه امریکا در اول امر بدو قسم بزرگ جدا شده است که یک قسم آنرا (امریکای شمالی)، و دیگر آنرا (امریکای جنوبی) میگویند این دو قسم را با هم دیگر (برزخ پاناما) که (۴۵) کیلومتر و پهنائی دارد در ربط داده است. و حالا

برخ بانامارا به کانال تبدیل داده اند
 قطعه امریکا پرنوزده مملکت تقسیم شده است که هفت آن در امریکای شمالی
 و دوازده آن در امریکای جنوبی میباشد از هفت مملکتی که در امریکای شمالیست :

(اول)

مملکت (غر و شلاند) یا گرین لیند ، است که در جهت منتهای شمالی امریکا واقع
 و اکثر جاهای آن در زیر یخهای دائمی مستور است ، طرفهای شمال این مملکت
 هنوز کشف نشده است این مملکت در زیر اداره دولت (دایمارک) یا دینمارک ،
 است و بقدرده هزار نفوس دارد . (اوپه رین ویق) یا اپرینوک ، (قریستیا
 نهاب) یا کرسچن هوپ ، (غودهاور) یا کداور ، از شهرهای مشهورانست

(دوم)

مملکت (الاسقا) یا ایلاسکا است که در جهت منتهای غرب شمالی امریکا
 واقع ، و بدولت (جواهر متفقه) تابعست ، بقدر شصت هزار نفوس دارد
 (الکساندر) یا الکزیندر ، (ارقانزل) ، نیوار کنجل ، از شهرهای
 مشهورانست .

(سوم)

مملکت (کانادا) یا کنیدا ، بنام دیگر (بریتانیای جدید) است که بدولت
 (انگلیز) تابع ، و بقدر بیست و دو میلیون نفوس دارد . (که بهك) یا کیوبك ،
 (مونتره آل ، یا مانتر یال) از شهرهای مشهورانست .

(چارم)

مملکت (جواهر متفقه) است که از چهل و پنج حکومت های جمهوری
 تشکیل کرده ، و یک حکومت جمهوری گفته میشود . بقدر هفتاد و شش
 میلیون و سه صد هزار نفوس دارد . مرکز حکومت آن شهر (واشینگتون)
 است . (نیورک) یا نیویارک ، (بوستون) یا بوستن ، (فیلادلفیا) یا فیلاد
 (لفیاء) ، (بالتیمور) (اورله آن) یا اورلیون ، (شیکاگو) یا شکاگو ،
 (سانفرانسکو) از شهرهای مشهورانست .

(پنجم)

مملکت (مکسیقا) یا « مکسیکو » است که از زیست و هفت حکومت های کوچک تشکیل کرده يك حکومت جمهوری شده است . بقدر سیزده ملیون نفوس دارد مرکز حکومت آن شهر (مکسیکو) است (یوئیل) (تامپکو) (مریدا) از شهر های مشهور است .

(ششم)

مملکت (امریکای وسطیست) که شش حکومت های کوچک در آن موجود است (۱) حکومت (عواته مالا) یا « نیو گواتی مالا » است . (۲) حکومت (سان سالوادور) یا « سان سالوادور » است (۳) حکومت (هوندوراس) یا « هاندوراس » است که مرکز حکومت آن شهر (نه کوسیغالبا) یا « تیگوکی کالپا » میباشد . (۴) حکومت (نیقاراگوا) یا « نگرانگوا » است که مرکز حکومت آن شهر (ماناگوا) یا « ماناگوا » میباشد . (۵) حکومت (قوستاریکا) یا « کاستریکا » است که مرکز حکومت آن شهر (سن ژوزه) یا « سنت چوس » میباشد . (۶) (هوندوراس انگلیزی) است که يك مستعمره کوچک دولت (انگلیز) است و مرکز اداره آن شهر (بهلیز) یا « بلز » میباشد .

(هفتم)

مملکت (جزایر آنتیل) است که از جزیره های کوچک و بزرگ بسیاری تشکیل یافته است و در مابین دولت های اروپا و امریکا تقسیم شده است . تنها در جزیره (هاییتی) یا « هاییتی » دو حکومت مستقله موجود است که یکی حکومت (هاییتی) میباشد که مرکز اداره آن شهر (پورت پرنس) میباشد . دوم حکومت (دومینیک یا دومنکو) است که مرکز حکومت آن شهر (سن دومینیک) « سینت دومنکو » میباشد .

از دوازده مملکتی که در امریکای جنوبی میباشد :

(اول)

مملکت (کولومبیا) یا « کولمبیا » است که از یکچند حکومت تشکیل کرده همه کی يك حکومت جمهوری شمرده میشود . بقدر چار ملیون نفوس دارد .

مرکز حکومت آن شهر (بوغوتا) یا « بگوتا » ست . (ممدان ، یاه مادلن ، قولون ، قارتاونه ن) یا « کارمجنار » نیز از شهرهای مشهور آنست .

(دوم)

مملکت (و نه زولاه و ونزوئلا) است که بقدر دو نیم میلیون نفوس دارد . مرکز اداره آن شهر (قاراقاس) « کاراکاس » است (غوا آیر ، یاه لا گویرا « الانسیا ، مارا قایو) یا « مارا کیبو » از شهرهای مشهور آنست .

(سوم)

مملکت (تهوقو اتور) است که بقدر یک نیم میلیون نفوس دارد . مرکز اداره آن شهر [کیتو] و شهرهای مشهور آن [غوا یا کیل] یا « گویا کیل » است جزیره های [غالایغو] یا « کالا یا گو » نیز به این مملکت تعلق دارد .

[چارم]

مملکت [پدرو] یا « پیرو » ست که چار و نیم میلیون نفوس دارد . مرکز اداره آن شهر [لیما] ، [قالاغو ، یاه کیلاو « کوزفو ، یاه کزکو » اراکیپا] یا « اری کیوبا » نیز از شهرهای مشهور آنست .

[پنجم]

مملکت [بولیویا] است که دو میلیون نفوس دارد مرکز اداره آن شهر [شو کیزاقا] و [لایاز ، پوتوزی] یا « پتوزی » از شهرهای مشهور آنست .

[ششم]

مملکت [شیلی] یا « چلی » است که بقدر سه میلیون نفوس دارد . مرکز اداره آن شهر [سانتیاغو] یا « سنت یا گو » ، [و] و [الوپاره زو ، یاه الپریزو] و [قونسه لیسون] یا « کانپشن » ، [ایکیک] از شهرهای مشهور آنست .

[هفتم]

مملکت [ارجنتین] یا « ارجن تاین » است که پنج میلیون نفوس دارد . مرکز اداره آن شهر [بونه اوس آیرس] یا « بیونسیرز » ، [و] [قوردو وایا ، کاردووا] ،

و [روزایو روزاریو] نیز از شهرهای مشهور آنست.

(هشتم)

مملکت [باتاغونیا و پتیکونیا] است که اهالی آن وحشیست و درمابین حکومت شیلی، و ارژانتین تقسیم شده است.

[نهم]

مملکت [اورا عوآی و یوروگوئی] است که بقدر يك ملیون نفوس دارد. مرکز اداره آن شهر (مونت ویدو و ماتی ویدو) است.

(دهم)

مملکت [پاراگوآی] یا پیراگوئی، است که بقدر شصت و سی و پنج هزار نفوس دارد. مرکز اداره آن شهر [اسانسیون] یا اسن سن، است.

[یازدهم]

مملکت [برزیلیا]، برزیل، است. که بزرگترین حکومتهای امریکاست بقدر یازده ملیون نفوس دارد. مرکز اداره آن شهر [ریوزانهرو] و رایودی جنیرو، است که بهترین بندرکاههای دنیا شمرده میشود. [سن لویز، برنامبوکو، برنمبوکو، باهیا، بارا، ماراقابا] و مارکابا، نیز از شهرهای مشهور آنست.

[دوازدهم]

مملکت [کویان]، کی آتا، است که درمابین دولتهای انگلیز و فرانس و فلمنک تقسیم شده است. مرکز اداره کویان انگلیزی شهر [زورز طون] [جارج طون]، و مرکز اداره کویان فرانسوی شهر [قاین] و کان، و مرکز اداره کویان فلمنک شهر [پاراماریبو] و پیری میری بو، میباشد.



(بجزای مشهوریکه در امریکاست)

نامهای شان	کیفیت های شان
بجز منجمد شمالی	جهت شمالی امریکارا احاطه کرده است
بجز بافن « بیفن »	در جهت شمال شرقی امریکاست
بجز هودسون « هدسن »	از بجز بافن پیدا شده است
بجز بهرنک	در جهت غرب شمالی امریکاست
بجز محیط اطلسی	جهت شرقی امریکارا احاطه کرده است
بجز انتیل	در جهت شرق و از بجز محیط اطلسی پیدا شده است
بجز محیط کبیر	جهت غرب و جنوب امریکارا احاطه کرده است

(ابنایهای مشهوریکه در امریکاست)

نامهای شان	کیفیت های شان
ابنای بهرنک	در مابین قطعه آسیا و قاره امریکا واقعست
ابنای هودسون	
ابنای داویس - یا - « دیوس »	در جهت شمالی بریتانیای جدیدست
ماجلان « مجان » و لومر	در جنوب پاتا گونیاست

(خلیجهای مشهوریکه در امریکاست)

هودسون « هدسن »	در جهت شمالی امریکاست
سن لوران « سنت لورنس »	در جهت شرقی بریتانیای جدید است
مکسیقا « مکسیکو »	
موند راس « ماندو راس »	از دریای انتیل حاصل شده است
قالیفورنیا « کیلی فورنیا »	از بجز محیط کبیر حاصل شده است
توله سن	در جهت جنوب بره زلیلیا است

(جزیره های مشهوریکه در امریکاست)

نامهای شان	کیفیت های شان
« گروئلاند » « گرین لیند » کوبا « کیوبا » جامایق « جمیکا » « هیتی » « دو مینیک » « دو منکوه » زن شار « کوت » شارلات « شیلوه ماجلان « مجلان » جزایر آتش « تریدل فاکو »	در بهر منجمد شمالی واقع و بدولت دانیمرک تابعست در بحر ایتیل واقعست در بحر محیط کبیر واقعست

(کوه های مشهوریکه در امریکاست)

نامهای شان	کیفیت های شان
جبال متسلسله روشو « راکی » آند قوردیایه « آندیز » پوپا قانهت « پوپو » کئی پیتل « قوتو پاقسی « کوتو پیکسی » آره کپا « ار کیوپا »	از متحده امریکا میکذرد و شعبه های متعدد دارد در جهت غرب امریکای جنوبی از شمال بسوی جنوب دراز شده رفته است کوه آتشفشانیست که در مکسیقا واقعست کوه آتشفشانیست که در کولومبیا واقعست کوه آتشفشانیست که در مملکت پرو واقعست

(کولهای مشهوریکه در امریکاست)

نامهای شان	کیفیت های شان
دب کبیر « کریت پیر » اسقلاد « صلیبو » وینپینگ « وینی پک »	در بریتانیای جدید است

در متحده امریکاست	سوپه ریو « سوپی ریو » میشینگان « مشنکن » اونتاریو « انتیو »
در امریکای وسطیست ددماین پهرو لولیو یاست در جنوب بره زیلیاست	نیقاراغوا « نکر آگوا » تیسیتقا « تشکا » لوس باتوس « باتوس »

نهرهای مشهوریکه در امریکاست

نامهای شان	کیفیت های شان
یوقون « یوکان »	به بحر بهرنک میریزد
ما کنزی « میکنزی »	به بحر منجمد شمالی میریزد
نلسون « نیلسن »	به خلیج هودسون میریزد
سن لوران « سنت لارنس »	به بحر محیط اطلسی میریزد
میسسیپی « مسیپی » ریو گران	به خلیج مکسیقا میریزد
قولورادو « کولوریدو »	در خلیج کالیفورنیا میریزد
اوره نوق « اوری نوکو »	در بحر اینتل میریزد
آمازون « آمیزن » توقانتز « توکنتس » لاپلاتا	در بحر محیط اطلسی میریزد

(سوالات امتحان)

در امریکا چسان قطعه است	در مملکت کویان چند حکومت
حدود امریکارا بیان کنید	ابنای بهرنک کدام طرفست
در امریکای شمالی چند مملکت است	نهر آمازون در کجا میریزد
در امریکای جنوبی چند مملکت است	ابنای ماجلان کجاست
مقدار نفوس و شهرهای مشهور آنها را بیان کن	خلیج هودسون در کدام طرفست



نقشه قطعه آمریکا



بنام دیگر

اوقیا نوسیا، اوشی نیا ،

قطعه (اوستراليا) بنام دیگر (اوقیا نوسیا) در جهت جنوب شرقی (قطعه آسیا) ، و در جهت غربی (قطعه امریکا) و در مابین بحر محیط کبیر و بحر محیط هندی مر کب از بسیار جزیره های کوچک و بزرگی میباشد . یعنی اینقطعه عبارت از یک باره خشکه بزرگی نیست بلکه از جزیره های کوچک و بزرگ بسیاری جمع آمده که همه آنها قطعه (اوستراليا) میگویند .

این قطعه بر چهار قسم جدا شده است که آنها را (مالیزیا) ، (ملیشیا) ، (مالانیزیا) ، (ملنشیا) ، (پولینیزیا) ، (پولن ایشیا) ، (میقرونزیا) ، (مکرو نیشیا) ، میگویند که مقدار نفوس همه این اقسام بقدر چهل و پنج میلیون نفوس می آید . (قسم اول)

جزیره های (مالیزیا) است که اکثر آنها کوهستان بسیار بلند و کوه های آتشفشان آنها از همه دنیا افزونتر است جزیره های مالیزیا در مابین بحر محیط کبیر و بحر محیط هندی واقع ، و مر کب از جزایر مجتمعی یعنی چند جزیره های بهم نزدیک (صوند ، سندا) ، و (مولوک ، ملاکا) ، و (فلپین ، فلپاین) ، و جزیره (بورنه نو ، بورنیو) ، و (سالهپ ، سیلیبیز) میباشد . مشهور ترین جزایر مجتمعی (صوند) عبارتست از جزیره (صوماترا ، ساترا) ، (بانقا) ، (بیلتون) ، (جاوا) ، (صو مباوا ، مباوا) ، (تمور) .

بجز جهت شرقی جزیره تمور که مال دولت (پورتگیز) است دیگر همه جزایر مجتمعی صوند زیر اداره دولت (فلمنک) یعنی هالند میباشد در جهت غرب شمالی جزیره (صوماترا) یک حکومت اسلامی نیز موجود است که آنها حکومت (آچه) میگویند . اهالی جزیره جاوانیز همه کی اسلامست

جزایر مجتمعه (مولوک) نیز سراسر مال دولت فلمنک است . و جزیره های (فلپین) در زیر اداره دولت متحده امریکا میباشد .

جزیره (بورنه نو) خیلی بزرگ يك جزیره ایست که اهالی آن همه کی بدین مبین اسلام مشف میباشد ، قسم اعظم این جزیره در زیر اداره دولت فلمنک است .

جزیره (سالهپ) نیز يك جزیره بزرگ سه شاخه ایست که این جزیره نیز کاملاً در زیر اداره دولت فلمنک میباشد .

(قسم دوم)

جزیره های (مالانیزیا) است . مشهور ترین جزیره های مالانیزیا جزیره (اوسترالیا) میباشد که بسبب بزرگی که دارد تمام این قطعه بنام آن جزیره یاد میشود . جزیره اوسترالیارا (فلمنک جدید) نیز میکوبند . بزرگی جزیره اوسترالیا نزدیک به بزرگی قطعه (اورویا) می آید . این جزیره در زیر اداره دولت انگلیز است که مرکز اداره آن شهر (سیدنی) میباشد . ملبورن ، ایدلد ، اده لاید نیز از شهرهای مشهور آنست .

(تاسمانیا ، تسمانیا) ، (زه لاند جدید ، نیوزیلند) ، (کینه جدید ، نیو گنی) ، (بسمازق) ، (سالامون ، سلومن) ، (قاله دونیای جدید ، نیو کیلی دونیا) ، (فیچی ، فچی) ، (هبرید جدید ، نیو هبریدز) نیز از جزیره های مشهور قسم مالانیزیاست که تاسمانیا ، وزه لاند جدید ، و فیچی نیز در زیر اداره انگلیز ، و جزیره های سالامون ، و بسمازق در زیر اداره دولت (المان) ، و قاله دونیای جدید در زیر اداره دولت (فرانس) میباشد جزیره کینه جدید که بعد از اوسترالیا بزرگترین جزیره هاست در مابین دولت های انگلیز ، و المان ، و فلمنک تقسیم شده . جزیره های هبرید جدید بدست سردمان وحشی خود آنهاست

(قسم سوم)

جزیره های (میقرو نزی ، مائی کرویشیا) است که مشهور ترین آنها (ماریان ، میرین) ، (پاللاو ، پیلو) ، (قارولین) ، (مارشال) ، (ژیلبرت ، کلبرت) میباشد . بجز جزیره های ژیلبرت که مال دولت انگلیز است دیگر همه جزایر این قسم از دولت المانیا است

(قسم چازم)

جزیره های (پولینیزیا ، بولن ایشیا) است که مرکب از جزیره های
 (صاندو وچ « سندوچ ») ، (اسپوراد « سپردس ») ، (فونیکس « فلیکس »)
 (نو که لاو) ، (سامو آ « سما ») ، (سوسیه ته « سوسایتی ») ، (مار کیز
 « مار کی دی ساس ») ، (توموتو) ، (قوق « کک ») ، (توبو آی) ،
 (کر مادک « کر ماندک ») میباشند .

جزیره های صاندو وچ در زیر اداره دولت امریکا و جزیره های اسپوراد
 (قوق ، کر مادک ، فونیکس ، نو که لاو در زیر تصرف دولت انگلیز . و
 جزیره های سامو آ در زیر تصرف امریکا ، المانیا ، و جزیره های سوسیه ته ،
 مار کیز ، توموتو ، توبو آی مال دولت فرانسه است .

سوالهای امتحان

قطعه اوسترالیا در کدام سمت کره زمینست
 بر چند قسم منقسمست .

جزیره اوسترالیا در کدام قسمست

جزیره های صوند مان کدام دولست

حکومت اسلامی آچه در کدام جزیره است

کو های اشفشان در کدام جایبشتر است

مرکز حکومت جزیره اوسترالیا چه نام دارد

جزایر هبرید جدید بدست کیست

جزایر قسم میقرو نزی در زیر اداره کدام دولست



جدول جهان نما

اثر

محمود حسینی

فی دار السلطنة کابل

{ بسمه الکریم }

بسیار ترقیانوایه اعلیحضرت بادشاه معارف اکتناه معظم ، شهریار
 محبوب القلوب مکرم متبوع مقدس بادانش ودین (سراج الملة والدین) برای
 تدریس علم جغرافیای شاگردان سال اول مکتب فیوضات مکسب (حربیه سراجیه)
 یک اثر ناچیزانه را بنام (مختصر جغرافیا) ترتیب و تألیف کرده کسب فیخر
 وشرف نمودم . بعد از آن برای تزئید و تسهیل معلومات اولاد وطن این اثر مختصر
 دیگر را بنام (جدول جهان نما) بران ضم و علاوه کرده عرض خدمت میورزم :





﴿ متره ، كيلومتره ، ﴾

(كيلومتر مربع)

(متر) عبارت از کتر فرانسویست که اکثر دولتها بغير از دولت انگلینز
 افراد حساب پیمایشهای مساحت سطحها استعمال مینمایند. يك متره برده (دسیمتره)
 وهر د سیمتره برده (سانتیمتره) ، وهر سانتیمتره برده (ملیمتره) تقسیم شده
 است هزار (متره) را يك (كيلومتره) اعتبار کرده اند . . (كيلومتر مربع)
 انست که چار طرف داشته باشد ، و از هر طرف هزار هزار متره باشد .
 ذات مراحم صفات اعلیحضرت شهریارى مقياس پیمایش دولت علیه خداداد
 افغانستان را نیز بنفس تقییس شاهانه خود شان اصلاح و تقریباً به متر فرانسوی
 (کز شاه) ایجاد فرموده اند که يك کز برده (مت) ، وهر مت برده (گت)
 وهر گت برده (نك) تقسیم شده است .
 انشاءالله قریباً این اختراع برگزیده شاهانه رسماً بموقع نداول پیمایشها
 گذاشته خواهد شد .



جدول عمومی قطعات خمسہ

نامہای قطعه ها	مساحت سطحیہ یعنی پیمایش فراخی ہر قطعہ بہ حساب کیلو متر مربع	مقدار نفوس شان	برہر کیلو متر مربع چند نفر میرسد
اورریا	۹۰۹۱۳،۴۰۰	۳۹۸،۵۰۶،۰۰۰	۴۰
آسیا	۴۴،۳۰۹،۸۰۰	۸۱۹،۵۵۶،۰۰۰	۱۸
افریقا	۲۹،۸۲۰،۲۰۰	۱۴۰،۷۰۰،۰۰۰	۵
امریکا	۴۲،۱۰۶،۰۰۰	۱۴۴،۲۰۹،۰۰۰	۳
اوسترالیا	۸،۹۵۸،۰۰۰	۴۵،۰۰۰،۰۰۰	از ۱ کمتر

جمع ہمہ ۱۳۵،۱۰۷،۴۰۰ ۱۵۴۷۹۷۱۰۰۰
سرجم برہمہ قطعات زمین برہر کیلو متر مربع از (۱۱) نفر چیزی بیشتر میرسد

(جدول تقسیم نفوس روی زمین برادیان)

ادیان	نفوس
دین مبین محمدی صلی اللہ علیہ وسلم	۳۱۰،۰۰۰،۰۰۰
کاتولیک	۲۶۰،۰۰۰،۰۰۰
عیسوی پروتستان	۱۸۵،۰۰۰،۰۰۰
اورتودوکس	۱۲۵،۰۰۰،۰۰۰
موسوی — یعنی یہودی	۱۰،۰۰۰،۰۰۰
ہندو	۳۲۰،۰۰۰،۰۰۰
مشرک بودا و شیتواست وغیرہ	۲۰۹،۰۰۰،۰۰۰
مجوسی	۹۰،۰۰۰،۰۰۰
جمع ہمہ	۱،۵۰۹،۰۰۰،۰۰۰

جدول مساحت سطحیه ، و مقدار نفوس ، و نام پایتختها ،

و مقدار نفوس پایتخت های دولتهای اروپا

نامهای حکومتها	مساحت سطحیه ملك شان بحساب كيلومتر مربع	مقدار نفوس	نامهای پایتخت های شان	نفوس پایتختها
مملکت دولت علیة عثمانیه	۷۷۱۶۸۳۰	۴۸۸۰۶۴۰۰	استانبول	۱۲۲۵۰۰۰
قرالی یونانستان	۲۴۶۷۹	۲۵۰۰۹۰۰	آتنه	۱۱۱۴۸۰
پرنسی قره طاغ	۹۰۸۰	۳۳۰۰۰۰	چینه	۴۰۰۰
قرالی صربستان	۴۸۳۰۳	۲۳۱۴۰۰۰	بلگراد	۶۰۰۰۰
رومانیا	۱۳۱۰۲۰	۵۴۰۰۰۰۰	بکرش	۲۸۰۰۰۰
ایتالیا	۲۸۶۶۸۳	۳۲۴۷۵۲۰۰	روما	۵۱۲۰۰۰
اسپانیا	۴۹۷۲۴۴	۱۷۷۴۴۰۰۰	مادرید	۵۰۰۰۰۰
قرالی پورتگال	۹۲۶۰۰	۵۰۰۰۰۰۰	لیزبون	۳۰۸۰۰۰
دولت جمهوری فرانس	۵۳۶۴۰۸	۳۸۵۱۷۹۰۰	پاریس	۲۷۱۴۰۰۰
جمهوری سویجره	۴۱۲۴۶	۳۱۱۹۰۰۰	برن	۶۶۲۸۰
قرالی بلژیک	۲۹۴۵۶	۶۷۴۴۵۰۰	بروکسل	۵۷۰۰۰۰
فلمنک	۳۳۰۰۰	۵۱۳۹۵۰۰	امستردام	۵۳۰۰۰۰
ایمپراطوری المانیا	۶۲۵۰۰۰	۴۴۳۶۷۰۰۰	برلین	۱۹۰۰۰۰۰
ایمپراطوری استریا	۶۲۵۰۰۰	۴۴۷۴۴۶۰۰	وینا	۱۶۷۴۹۰۰
قرالی انگلند	۳۱۴۳۳۹	۴۰۹۱۹۰۰۰	لندن	۴۵۳۶۰۰۰
قرالی دانمارک	۳۹۸۶۵	۲۴۶۰۰۰۰	قوبنهاگ	۴۸۰۰۰۰
قرالی اسوج نوروج	۷۷۶۰۰۰	۷۲۱۹۸۰۰	استقوهولم	۳۰۳۰۳۰۰
ایمپراطوری روس	۵۰۵۱۵۰۵۷	۱۱۰۸۹۸۰۰۰	سن پترزبورگ	۱۴۳۰۹۳۰

شهر لاهی نیز
بنظر پایتخت
دیده میشود

جدول مساحت سطحیه و مقدار نفوس ، و نام پایتخت های

دولت‌های مستقل قطعه آسیا ، ممالکیکه سراسر در زیر تصرف دولت‌های اروپا
در آسیاست داخل این جدول نیست

مقدار نفوس	نام پایتختها	مقدار نفوس	مساحت سطحیه کتاب کیلومتر مربع	نام‌های حکومتها
۸۰۰۰۰۰	کابل	۵۰۵۰۰۰۰۰	۵۵۸۰۰۰۰	افغانستان (۱)
۲۵۰۰۰۰۰	تهران	۹۰۰۰۰۰۰۰	۱۱۶۴۵۰۰۰	ایران
۱۳۰۰۰۰۰	کلات	۵۰۰۰۰۰۰۰	۳۱۵۰۰۰۰	بلوچستان
۷۰۰۰۰۰۰	بخارا	۱۰۲۵۰۰۰۰۰	۲۰۵۰۰۰۰۰	بخارا
۳۰۰۰۰۰۰	خیوه	۶۷۰۰۰۰۰۰	۶۰۰۰۰۰۰	خیوه
۵۰۰۰۰۰۰	قاندو	۳۰۰۰۰۰۰۰۰	۱۵۴۰۰۰۰۰	نیپال
نام معلوم	تاسی سیدون	۲۰۰۰۰۰۰۰	۳۴۰۰۰۰۰	یونان
۱۸۰۰۰۰۰۰	سینکاپور	۱۰۲۵۰۰۰۰۰	۹۰۰۰۰۰۰	مالاقه
۳۵۰۰۰۰۰	بنوم بن	۱۰۰۰۰۰۰۰۰	۱۰۵۰۰۰۰۰	قامبوج
۳۰۰۰۰۰۰	هونه	۶۰۰۰۰۰۰۰۰	۴۳۰۰۸۸۰	انام
۶۰۰۰۰۰۰	بانقورق	۶۰۲۳۰۰۰۰۰	۶۷۷۰۰۰۰۰	سیام
۱۶۵۰۰۰۰۰	پکین	۳۳۳۰۳۳۰۰۰۰	۱۱۰۱۲۶۰۰۰۰	چین
۲۰۰۰۰۰۰۰	سه نول	۷۰۵۰۰۰۰۰۰	۲۲۰۰۰۰۰۰	قوره
۱۴۴۴۰۰۰۰	توکیو	۴۶۰۵۲۰۰۰۰۰	۴۱۷۰۰۰۰۰	ژاپونیا

(۱) از کتابی که ما اقتباس کرده ایم مساحت سطحیه و مقدار نفوس افغانستان را

همینقدر نوشته اند . ولی حقیقت اصلی آن معلوم نیست .

جداول مساحت، سطحیه، و مقدار نفوس، و نامهای پانتهای،

و مقدار نفوس پانتهای قطعه افریقا

اسامی حکومتها	مساحت سطحیه	مقدار نفوس عمومی	مقدار نفوس پانته
فاس	۸۱۲:۰۰۰	۱۰۰:۰۰۰	۱۵۰:۰۰۰
ایریا	۸۵:۳۵۰	۱:۵۱۸:۰۰۰	۵۰:۰۰۰
اشاتی	۱۸۷:۹۰۰	۲:۵۰:۰۰۰	۷۰:۰۰۰
داهومه	۱۵۷:۰۰۰	۱:۰۰۰:۰۰۰	۲۳:۰۰۰
ماسینا	۱۳۵:۰۰۰	۱:۰۰۰:۰۰۰	۲۰:۰۰۰
بامارا	۲۸:۰۰۰	۱:۰۰۰:۰۰۰	۳۰:۰۰۰
سوقوطو	۴۴:۰۰۰	۴۰:۰۰۰:۰۰۰	۲۵:۰۰۰
بورنو	۱۴:۰۰۰	۵۰:۰۰۰:۰۰۰	۶۰:۰۰۰
وادای	۴۴۴:۰۰۰	۲۰:۶۰:۰۰۰	۳۰:۰۰۰
باغیرمی			نامعلوم
قونگو	۲۰۲۵۲:۷۸۰	۱۴۰۰۰:۰۰۰	بوما
اوزائر	۱۳۱۰:۷۰	۲۰۷:۵۰۰	بلو مقونان
تراسوال	۳۰۸:۵۶۰	۸۶۷:۵۰۰	پره توریا
زنکبار	۲۳۰:۲۶۰	۳۰:۰۰۰	زنکبار
حبشستان	۵۴:۰۰۰	۴:۰۰۰:۰۰۰	آدیس آبابا

جدول مساحه سطحيه و مقدار نفوس ، و نامهای مرکزهای حکومت
و نفوس مرکزهای حکومت قطعه امریکا

مقدار نفوس	پایتختها	پایتختها	مقدار نفوس عمومی	مساحه سطحيه مربع	نامهای حکومتها بحساب کیلومتر
۲۷۰,۰۰۰	واشنگتون	۷۶,۳۰۰,۰۰۰	۹,۰۲۱۲,۳۰۰	متحده امریکا	
۳۵۰,۰۰۰	مکسیکو	۱۳,۵۰۰,۰۰۰	۱,۹۴۶,۰۰۰	مکسیقا	
۷۰,۰۰۰	غواتمالا	۱,۳۶۰,۰۰۰	۱۲۵,۱۰۰	غواتمالا	
۵۰,۰۰۰	سان سالوادور	۸۰۰,۰۰۰	۲۱,۰۰۷	سان سالوادور	
۱۲,۰۰۰	ته کوسیگالیا	۴۰۰,۰۰۰	۱۱۲,۰۱۲	هوندوراس	
۴۵,۰۰۰	ماناگوا	۵۵۰,۰۰۰	۱۲۳,۹۵۰	نیقاراگوا	
۲۵,۰۰۰	سن ژوزه	۲۶,۰۰۰	۶۰,۰۰۰	کوستاریقا	
۹۶,۰۰۰	بوگاتا	۳۸۸,۰۰۰	۱,۰۳۳,۰۰۰	کولوبلیا	
۷۲,۰۰۰	قاراقاس	۲۳۲۳,۰۰۰	۱,۰۰۴۴,۰۰۰	وینهزولا	
۸۰,۰۰۰	کیتو	۱,۰۵۰,۰۰۰	۳۰۷,۲۴۳	پرو	
۱۰۲,۰۰۰	لیما	۴۳۰,۰۰۰	۱,۰۱۳۷,۰۰۰	پرو	
۵۲,۰۰۰	ریبودونایرو	۱۵۰,۰۰۰	۸,۰۳۳۷,۰۲۰	پرهیاریا	
۲۴,۰۰۰	شوکیزاغا	۲۲۷,۰۰۰	۱,۰۳۳۰,۰۰۰	بولیویا	
۲۰,۰۰۰	اسانیتاگو	۳۴۳,۰۰۰	۷۵۳,۰۰۰	شیلی	
۴۵,۰۰۰	سونسیون	۵۳۰,۰۰۰	۲۵۳,۰۰۰	پاراگوای	
۱۷۵,۰۰۰	مونتویدو	۸۲۵,۰۰۰	۱۸۶,۹۲۸	اوراگوای	
۷۰,۰۰۰	نوتوس ایرس	۵۰,۰۰۰	۲,۸۷۷,۰۴۰	ارژانتین	
۶۰,۰۰۰	پورتو پرتس	۹۶,۰۰۰	۲۸,۰۶۷۶	هایتی	
۲۰,۰۰۰	سن دومینیک	۲۷,۰۰۰	۴۸,۰۵۷۷	سن دومینیک	

جدول مساحه سطحيه، و مقدار نفوس و مقدار حکومتها، و مقدار نفوس حکومتها، که در اوسترالیا است

مقدار نفوس	شهرها	مقدار نفوس	مساحه سطحيه بحساب کیلومتر مربع	نامهای حکومتها
۳۵,۰۰۰	اچه ..	۵۲۶,۰۰۰	۵۳,۲۲۲	اچه
۳۰,۰۰۰	برونی	۶۰,۰۰۰	۲۱,۰۰۰	بورنهو
؟ معلوم	نوقوالفا	۲۱,۰۰۰	۹۹۷	ملونفا

Rio De Janeiro
پورتو ریو

Buenos Aires
پورتو آیرس

Fort de France
پورت فرانک

پورت فرانک

جدول ممالک اورویا که در هر ملک بر هر کیلومتر مربع چند نفر می‌رسد

نامهای ممالک	مساحت سطحه	بر هر کیلومتر مربع چند نفر می‌رسد
اورویای عثمانی	۲۶۶۰۰۳۷	۳۶
یونانستان	۶۴۰۶۷۹	۲۷
قره طاغ	۹۰۰۷۰	۲۵
صربستان	۴۸۰۳۰۳	۵۲
رومانیا	۱۳۱۰۰۲۹	۴۵
ایتالیا	۲۸۶۰۶۸۳	۱۱۳
اسپانیا	۴۹۷۰۲۴۴	۳۶
پورتگال	۹۲۰۶۰۰	۶۱
فرانس	۵۳۶۰۴۰۸	۷۴
اسویجره	۴۱۰۲۴۶	۸۵
بلژیک	۲۹۰۴۵۶	۲۱۲
فلمنک	۳۳۰۰۰۰	۱۵۸
المایا	۵۴۰۰۷۰۰	۱۰۴
اوستریا	۶۲۵۰۵۰۰	۷۲
انگلیند	۳۱۴۰۳۳۹	۱۳۱
دانمارک	۳۹۰۶۶۵	۲۶
اسویج نورویج	۷۷۶۰۰۰۰	۹
روس	۵۰۵۱۵۰۰۵۷	۲۱

جدول شهرهای بزرگ روی زمین که نفوس شان از پنجصد هزار بیشتر است

نام شهر	موقع آن	مقدار نفوس
لندن	در انگلستان	۴۰۷۰۵۰۷۳۱
پنورک	در متحده امریکا	۲۰۷۱۶۰۱۳۶
پاریس	در فرانس	۲۰۷۱۳۰۰۶۸
قانتون	در چین	۲۰۵۰۰۰۰۰۰

۲۰۰۴۰۰۰۰۰	در المانیا	برلین
۱۰۸۷۲۰۸۸۰	در متحده امریکا	شیکاگو
۱۰۸۱۶۰۳۰۳	در اوستریا	ویانه
۱۰۶۵۰۰۰۰۰	در چین	پکن
۱۰۴۴۰۰۱۲۱	در ژاپن	توکیو
۱۰۳۳۹۰۳۷۵	در روس	پتر-هورغ
۱۰۳۶۷۰۷۱۶	در متحده امریکا	فیلادلفیا
۱۰۲۲۵۰۰۰۰	در دولت علیه عثمانیه	استانبول
۱۰۰۳۸۰۵۹۱	در روس	موسقوا
۱۰۰۰۰۰۰۰۰	در چین	سیانفتان
۱۰۰۰۰۰۰۰۰	در چین	چانچاو
۱۰۰۰۰۰۰۰۰	در چین	سینگان
۱۰۰۰۰۰۰۰۰	در چین	تیهن چین
۹۰۸۰۴۹۲	در آرنانتین امریکا	بوشوس آپرس
۸۷۰۰۰۰۰۰	در چین	هانقاو
۸۴۷۰۷۹۶	در هندوستان	کلکنه
۸۲۱۰۲۳۵	در ژاپن	اوزاوا
۷۷۶۰۰۰۰۶	در هندستان	بمبئی
۷۷۲۰۸۵۲	در المانیا	هامبورغ
۷۶۰۰۴۲۳	در انکلستان	غلاسگو
۷۳۲۰۰۰۰۰	در مجارستان	بوداپست
۷۱۶۰۸۱۰	در انکلستان	لیورپول
۷۰۰۰۰۰۰۰	در برمه ذیلیا	ریود و ژاپنرو
۸۵۰۰۰۰۰۰	در چین	هانغ چاو
۶۵۰۰۰۰۰۰	در چین	قوجاو
۶۳۸۰۲۰۸	در روس	وارشوا
۶۲۰۰۰۰۰۰	در چین	شانفهای
۶۱۲۰۱۷۹	در متحده امریکا	سن لوی
۶۰۰۰۰۰۰۰	در سیام	بانقوک

۵۹۴۰۶۱۸	در متحده امریکا	پوستون
۵۸۰۰۰۰۰	در بلژیک	پروکسل
۵۶۵۰۱۸۱	در دولت علیه عثمانیه	قاهره مصر
۵۶۳۰۵۴۰	در ایتالیا	ناپولی
۵۶۲۰۰۰۰	در المانیا	مونیخ
۵۰۳۰۴۸۶	در انگلستان	مانچستر
۵۴۶۰۵۳۴	در فلانک	امستردام
۵۳۹۰۵۸۵	در اسپانیا	مادرید
۵۳۳۰۰۲۹	در انگلستان	بیرمنگام
۵۳۳۰۰۰۰	در المان	درسد
۵۳۳۰۰۰۰	در اسپانیا	مارسلونا
۵۳۱۰۳۱۳	در متحده امریکا	بالتیمور
۵۳۰۰۷۲۳	در مکسیقا	مکسیکو
۵۰۹۰۳۴۶	در هندستان	مادراس
۵۰۸۰۶۱۰	اوشترالیا	سیدنی
۵۰۲۰۱۱۰	اوشترالیا	مالبورن
۵۰۰۰۰۰۰	در چین	سوجاو
۵۰۰۰۰۰۰	در چین	نانکینگ

خاتمه و اعتراف

جدول جهان نما را انشاء الله در ثانی بیشتر ازین وسعت داده خیلی مکمل یک اثری بوجود آورده خواهد شد. درینوقت برای نمونه واتخاذ مسلك بهمین قدر اکتفا ورزیدیم.

چون جناب جغرافیا را این موافق عاجز در مالک عثمانی تحصیل کرده ام از انساب اصطلاحات جغرافی و اسامی شهرها را بهمان اصول و قاعده متداوله مکتهای منجما نوشته ام. حال آنکه در (مکتب مبارکه حبیبیه) شاگردان وطن عزیز ما جغرافیا را به اصول متداوله مکتهای هند تحصیل میکنند لهذا برای آنکه اشتباه حاصل نشود اکثر اسامی را بواسطه محرران اداره ارجدان عبدالهادی خان و عبدالرحمن خان که از تحصیل یافتگان مکتب حبیبیه میباشد تا بدرجه ممکن به اصول متداوله معلومه تطبیق دادیم، و هر دو اصطلاح اسامی را نوشتیم. نقشه قطعات بخانه زمین و کوره مجسمه و کوره مسطحه را نیز به معرفت چیرده سنی میرزا محمد جعفر خان قندهاری که برست کارهای اخبار ما در مطبعه میباشد ساختیم. امید است که این هدیه ناچیزانه سراج الاخبار افغانیه موجب استفاده ابتدائی قارئین گرام گردد. و اگر قصور و تقصاتی بینند نظر خطا پوش آرباب عرفان آنرا عنو فرمایند

(محمود طرزی)



اعلان

از اداره

کتاب سال اول سراج الاخبار افغانیه مجلد

کتاب سال دوم ••• مصور مجلد

کتاب سال سوم ••• مصور مجلد

کتاب سال چهارم مصور مجلد

علم و اسلامیت

آیا چه باید کرد؟

ادب در فن

توحید

مختصر جغرافیای عمومی

این کتابهای فوق در اداره موجود است. هر کس که آرزوی

خریداری آنها داشته باشد به اداره مراجعت کند.



اعلان

از مطبعة عنایت

قیمت رویه کاپی

- ۲ سیاحت بر دورا دور زمین بهشتادروز مجلد
- ۲ سیاحت در جو هوا مجلد
- ۴ سیاحت در زیر بحر مصور مجلد
- ۲ از هر دهن سخنی و از هر چین سنی مجلد
- ۲ روضه حکم مجلد
- ۲ پراکنده مصور مجلد
- ۶ جزیره پنهان مصور مجلد

هر کس که آرزوی خریداری این کتابهای مافوق را داشته باشد از خود مطبعة عنایت در ده افغانان از نزد عبد الرهوف سرمرب و از دکان باز محمد کتابفروش در بازار ارک و از دکان حاجی غلام محمد خان تاجر کتب متصل مدرسه شاهی بقیمتهای معینش خریداری کرده میتوانند. و اگر از خارج افغانستان آرزوی خریداری کتابهای مافوق را بکنند بامدیرو ساج الاخبار افغانیه مخبره کنند.

